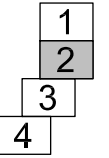


DISTRIBUCIÓN DE MINUTAS



LEYENDA

- Red viaria
- Zonas urbanas
- Áreas residenciales
- Áreas industriales
- Dotaciones y equipamientos
- Tierras de cultivo
- Tierras de cultivos abandonadas
- Zonas arbóreas consolidadas
- Zonas de barrancos y laderas

PLAN TERRITORIAL ESPECIAL
DE ORDENACIÓN DEL SISTEMA
VIARIO DEL ÁREA METROPOLITANA
DE TENERIFE



EQUIPO TÉCNICO REDACTOR:

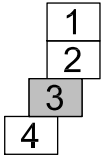


e. 1: 2.000
Original en A1

VÍA LITORAL
USOS DEL SUELO



DISTRIBUCIÓN DE MINUTAS



LEYENDA

- Red viaria
- Zonas urbanas
- Áreas residenciales
- Áreas industriales
- Dotaciones y equipamientos
- Tierras de cultivo
- Tierras de cultivos abandonadas
- Zonas arbóreas consolidadas
- Zonas de barrancos y laderas

PLAN TERRITORIAL ESPECIAL
DE ORDENACIÓN DEL SISTEMA
VIARIO DEL ÁREA METROPOLITANA
DE TENERIFE



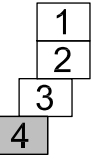
EQUIPO TÉCNICO REDACTOR:
AFAXXI

e. 1: 2.000
Original en A1

VÍA LITORAL
USOS DEL SUELO



DISTRIBUCIÓN DE MINUTAS



LEYENDA

- Red viaria
- Zonas urbanas
- Áreas residenciales
- Áreas industriales
- Dotaciones y equipamientos
- Tierras de cultivo
- Tierras de cultivos abandonadas
- Zonas arbóreas consolidadas
- Zonas de barrancos y laderas

PLAN TERRITORIAL ESPECIAL
DE ORDENACIÓN DEL SISTEMA
VIARIO DEL ÁREA METROPOLITANA
DE TENERIFE



EQUIPO TÉCNICO REDACTOR:



e. 1: 2.000
Original en A1

VÍA LITORAL
USOS DEL SUELO