


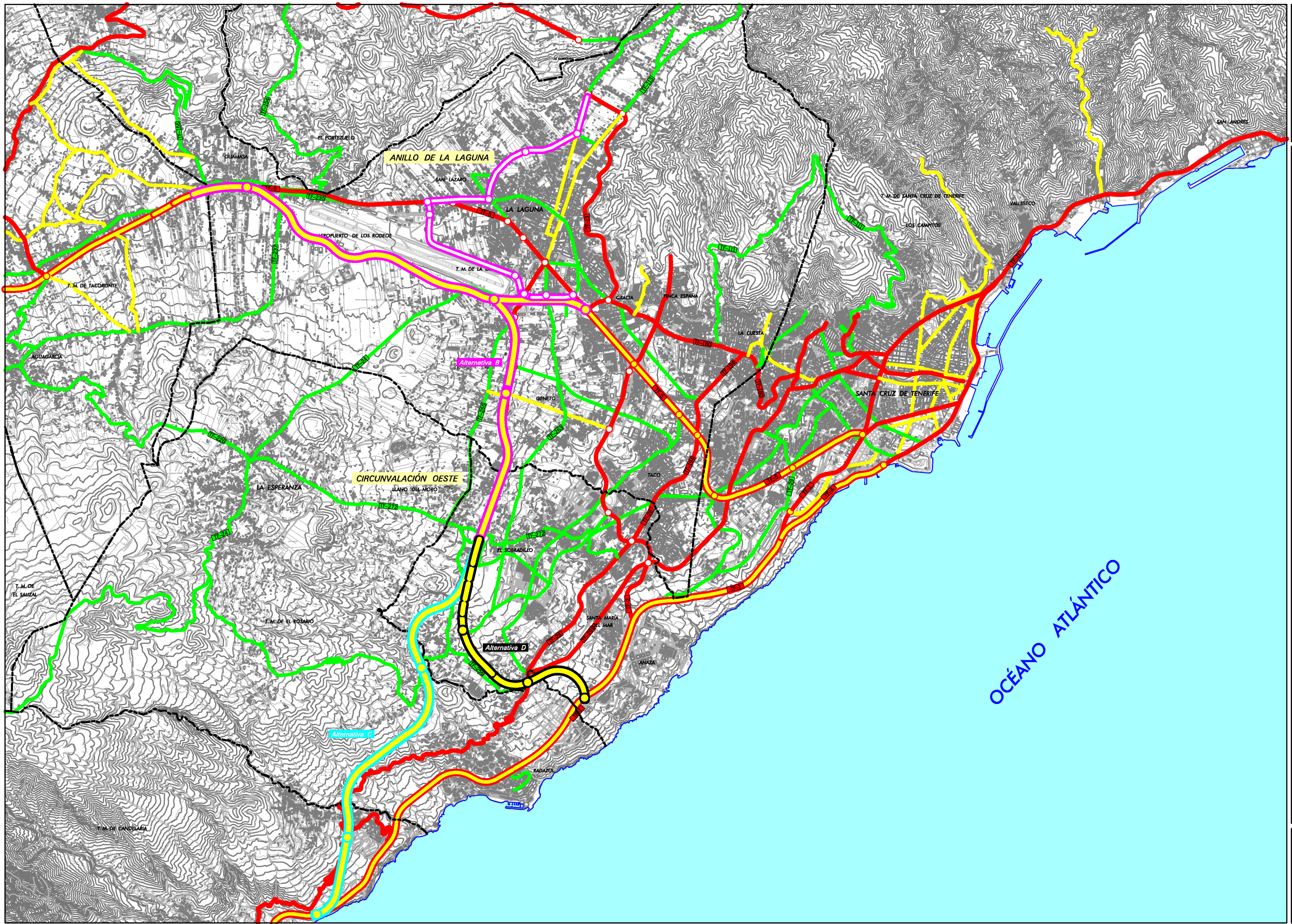
LEYENDA

- Eje Insular } Red de 1º orden
- Eje Comarcal } Red de 1º orden
- Red de 2º orden
- Red Local
- TF-5 Nombre de la Carretera
- Eje Insular } Alternativa A
- Eje Comarcal } Alternativa A
- Anillo interior } Alternativa A
- Alternativa C
- Alternativa D

PLAN TERRITORIAL ESPECIAL
DE ORDENACIÓN DEL SISTEMA VIARIO
DEL ÁREA METROPOLITANA DE TENERIFE

TRAMO I
CIRCUNVALACIÓN OESTE
(Cierre del Anillo Insular y Anillo de la Laguna)
Alternativas A-C y A-D

Escala: 1:30.000 Originales en A1
Hoja 1 de 1



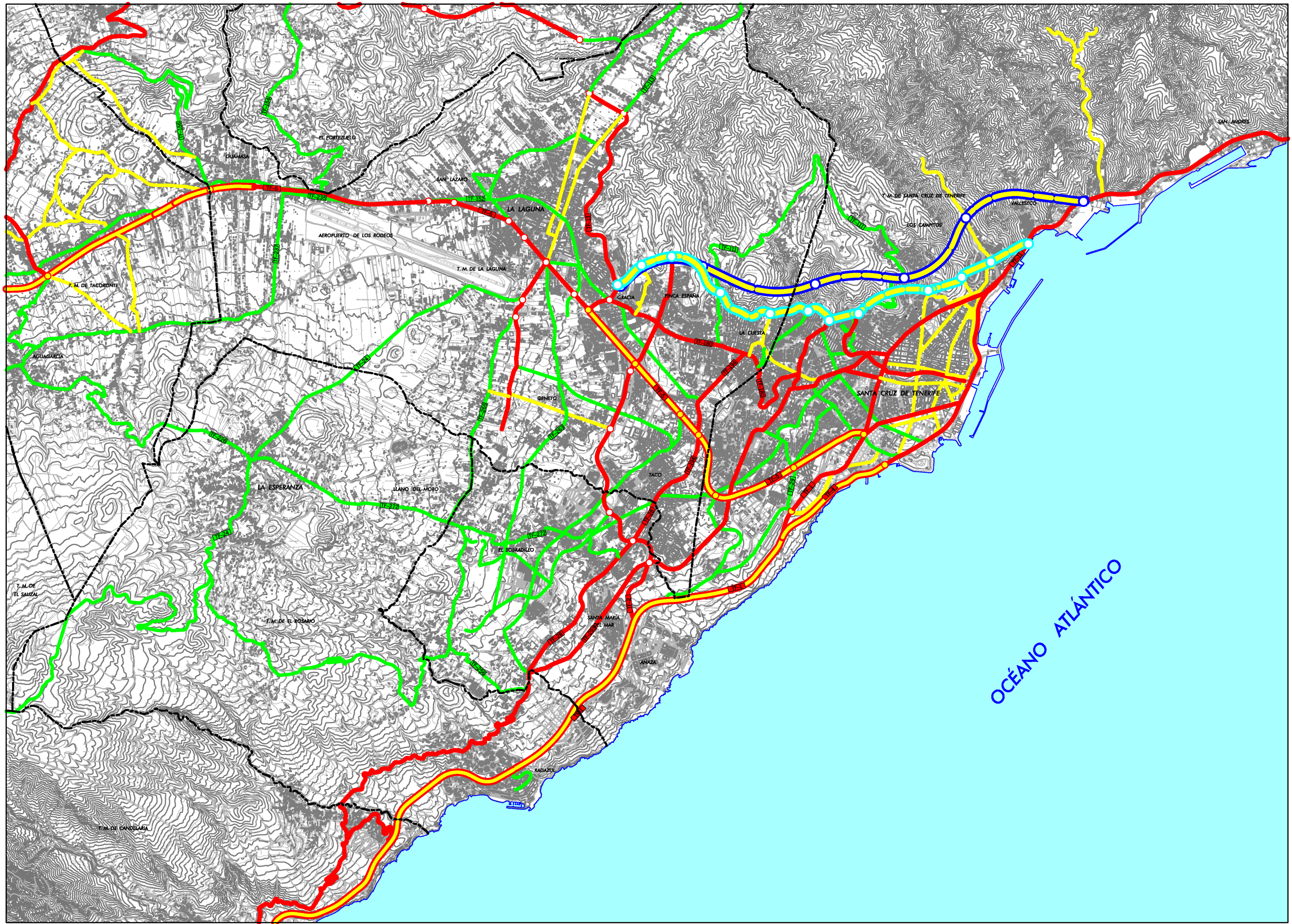
LEYENDA

- Eje Insular } Red de 1º orden
- Eje Comarcal } Red de 1º orden
- Red de 2º orden
- Red Local
- TF-5 Nombre de la Carretera
- Eje Insular } Alternativa B
- Eje Comarcal } Alternativa B
- Alternativa C
- Alternativa D

PLAN TERRITORIAL ESPECIAL DE ORDENACIÓN DEL SISTEMA VIARIO DEL ÁREA METROPOLITANA DE TENERIFE

TRAMO 1
CIRCUNVALACIÓN OESTE
(Cierre del Anillo Insular y Anillo de la Laguna)
Alternativas B-C y B-D

Escala: 1:30.000 Originales en A1
Hoja 1 de 1

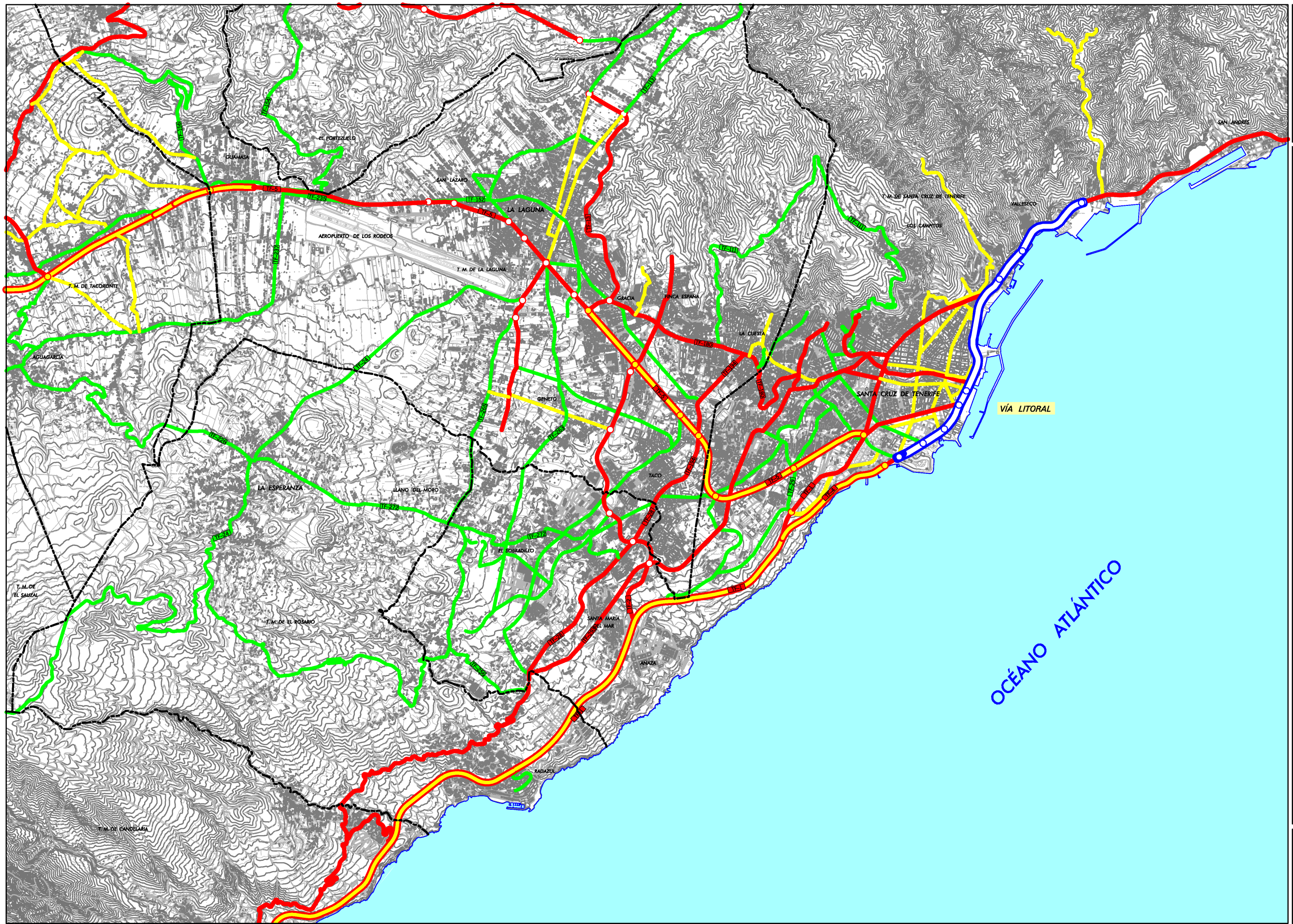


- Eje Comarcal
- Red de 2º orden
- Red Local
- Eje Insular
- TF-5 Nombre de la Carretera
- Alternativa Norte
- Alternativa Sur

PLAN TERRITORIAL ESPECIAL
DE ORDENACIÓN DEL SISTEMA VIARIO
DEL ÁREA METROPOLITANA DE TENERIFE

TRAMO, II
CIRCUNVALACIÓN NORTE

Escala: 1:30.000 Originales en A1
Hoja 1 de 1



LEYENDA

- Eje Insular
- Eje Comarcal
- Red de 2º orden
- Red Local
- TF-5 Nombre de la Carretera
- Vía Litoral

PLAN TERRITORIAL ESPECIAL
DE ORDENACIÓN DEL SISTEMA VIARIO
DEL ÁREA METROPOLITANA DE TENERIFE

VÍA LITORAL

Escala: 1:30.000 Originales en A1
Hoja 1 de 1