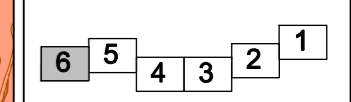


DISTRIBUCIÓN DE MINUTAS



LEYENDA

- SUELO URBANO**
 - Suelo urbano consolidado
 - Suelo urbano no consolidado
- SUELO URBANIZABLE**
 - Suelo urbanizable sectorizado ordenado
 - Suelo urbanizable no sectorizado
- SUELO RÚSTICO**
 - Asentamiento rural
 - S.R. protección agrícola
 - S.R. protección forestal
 - S.R. protección paisajística
 - S.R. protección hidrológica
 - S.R. protección territorial
 - S.R. protección infraestructuras

PLAN TERRITORIAL ESPECIAL
DE ORDENACIÓN DEL SISTEMA
VIARIO DEL ÁREA METROPOLITANA
DE TENERIFE

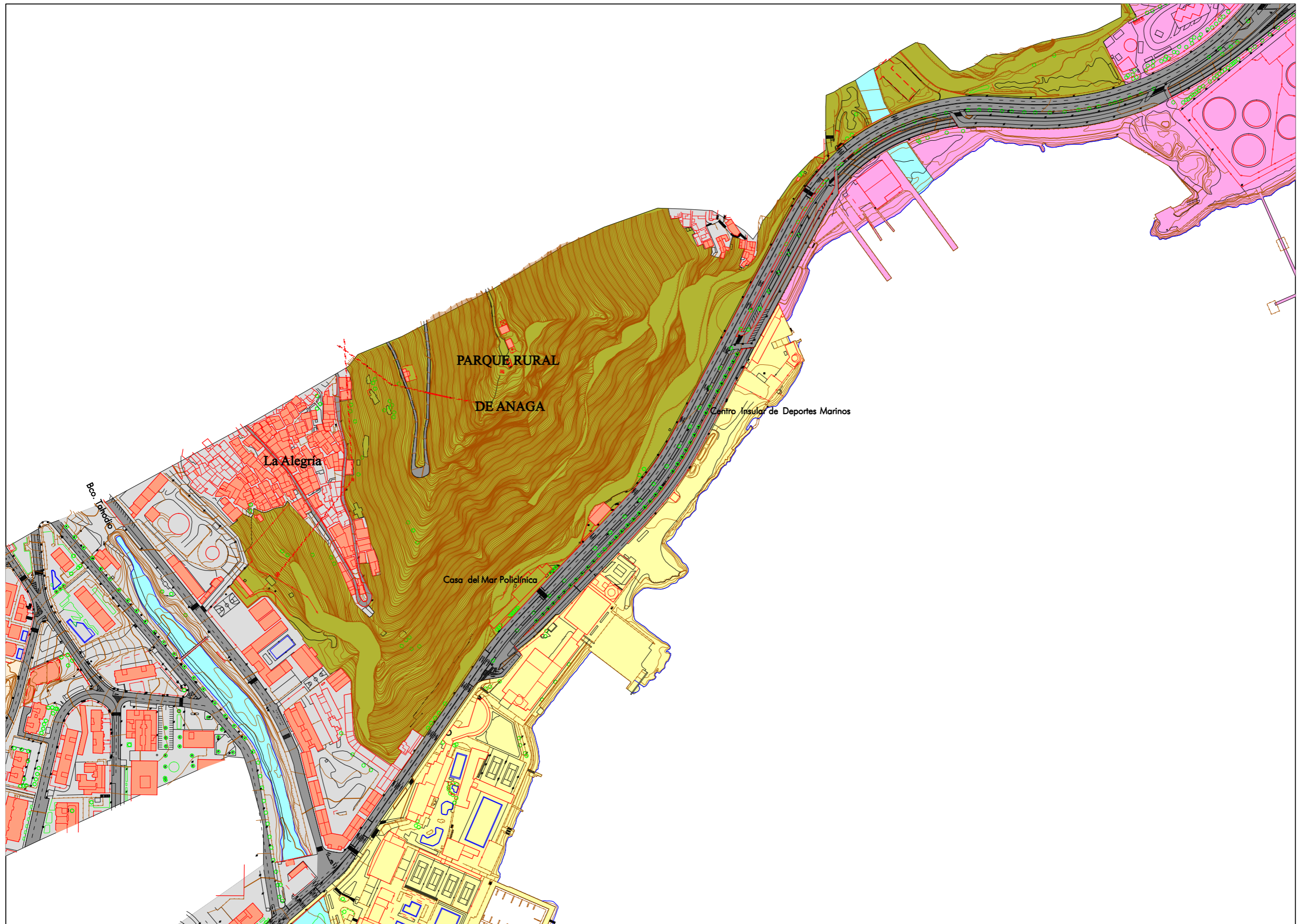
Gobierno de Canarias
Consejería de Infraestructuras,
Transportes y Vivienda

EQUIPO TÉCNICO REDACTOR:


e. 1: 2.000
Original en A1

INFORMACIÓN ESPECÍFICO
CIRCUNVALACIÓN NORTE
CLASIFICACIÓN DEL SUELO

4.1
Hoja 6 de 6 Abril 2.006



DISTRIBUCIÓN DE MINUTAS



LEYENDA

- Red viaria
- Zonas urbanas
- Áreas residenciales
- Áreas industriales
- Dotaciones y equipamientos
- Tierras de cultivo
- Tierras de cultivos abandonadas
- Zonas arbóreas consolidadas
- Zonas de barrancos y laderas

PLAN TERRITORIAL ESPECIAL
DE ORDENACIÓN DEL SISTEMA
VIARIO DEL ÁREA METROPOLITANA
DE TENERIFE

Gobierno de Canarias
Consejería de Infraestructuras,
Transportes y Vivienda

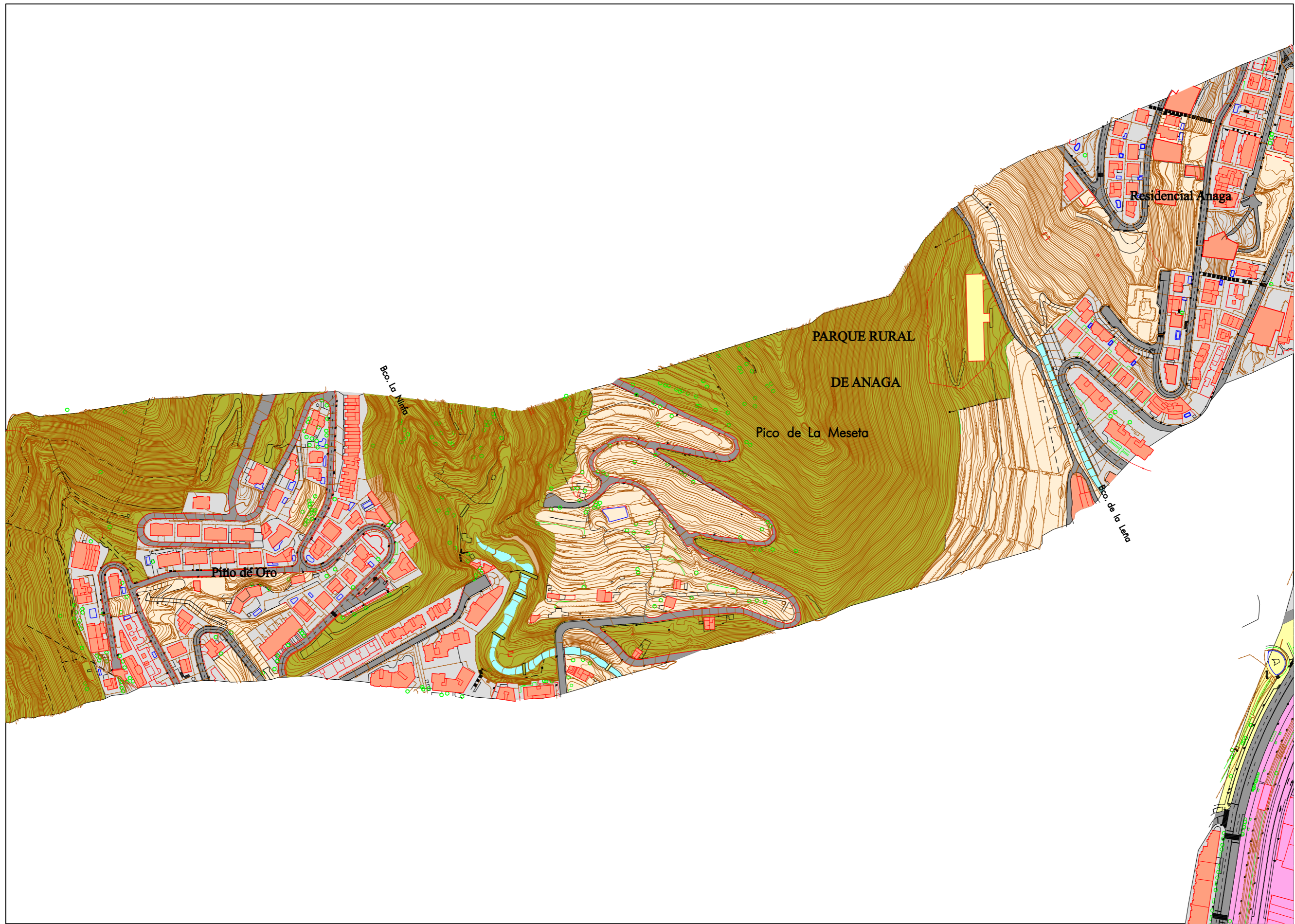
EQUIPO TÉCNICO REDACTOR:

N e. 1: 2.000
Original en A1

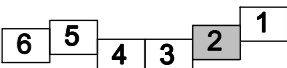
ORDENACIÓN
CIRCUNVALACIÓN NORTE
USOS DEL SUELO

4.2
Hoja 1 de 6

Abril 2.006



DISTRIBUCIÓN DE MINUTAS



LEYENDA

- Red viaria
- Zonas urbanas
- Áreas residenciales
- Áreas industriales
- Dotaciones y equipamientos
- Tierras de cultivo
- Tierras de cultivos abandonadas
- Zonas arbóreas consolidadas
- Zonas de barrancos y laderas

PLAN TERRITORIAL ESPECIAL
DE ORDENACIÓN DEL SISTEMA
VIARIO DEL ÁREA METROPOLITANA
DE TENERIFE

Gobierno de Canarias
Consejería de Infraestructuras,
Transportes y Vivienda

EQUIPO TÉCNICO REDACTOR:

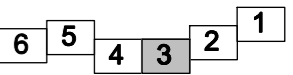
N e. 1: 2.000
Original en A1

ORDENACIÓN
CIRCUNVALACIÓN NORTE
USOS DEL SUELO

4.2
Hoja 2 de 6 Abril 2.006



DISTRIBUCIÓN DE MINUTAS



LEYENDA

- Red viaria
- Zonas urbanas
- Áreas residenciales
- Áreas industriales
- Dotaciones y equipamientos
- Tierras de cultivo
- Tierras de cultivos abandonadas
- Zonas arbóreas consolidadas
- Zonas de barrancos y laderas

PLAN TERRITORIAL ESPECIAL
DE ORDENACIÓN DEL SISTEMA
VIARIO DEL ÁREA METROPOLITANA
DE TENERIFE

Gobierno de Canarias
Consejería de Infraestructuras,
Transportes y Vivienda

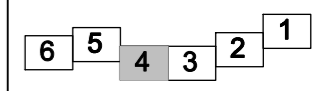
EQUIPO TÉCNICO REDACTOR:

N e. 1: 2.000
Original en A1

ORDENACIÓN
CIRCUNVALACIÓN NORTE
USOS DEL SUELO
4.2
Hoja 3 de 6 Abril 2.006



DISTRIBUCIÓN DE MINUTAS



LEYENDA

- Red viaria
- Zonas urbanas
- Áreas residenciales
- Áreas industriales
- Dotaciones y equipamientos
- Tierras de cultivo
- Tierras de cultivos abandonadas
- Zonas arbóreas consolidadas
- Zonas de barrancos y laderas

PLAN TERRITORIAL ESPECIAL
DE ORDENACIÓN DEL SISTEMA
VIARIO DEL ÁREA METROPOLITANA
DE TENERIFE



EQUIPO TÉCNICO REDACTOR:
PAXXI

N
e. 1: 2.000
Original en A1

ORDENACIÓN
CIRCUNVALACIÓN NORTE
USOS DEL SUELO

4.2
Hoja 4 de 6
Abril 2.006

