

DISTRIBUCIÓN DE MINUTAS

			2	1
		4	5	3
6	7	8	9	
		10	11	12
			13	14

LEYENDA

- Red viaria
- Zonas urbanas
- Áreas residenciales
- Áreas industriales
- Dotaciones y equipamientos
- Tierras de cultivo
- Tierras de cultivos abandonadas
- Zonas arbóreas consolidadas
- Zonas de barrancos y laderas

Término Municipal de Tacoronte

Término Municipal de La Laguna

Rodeo Alto

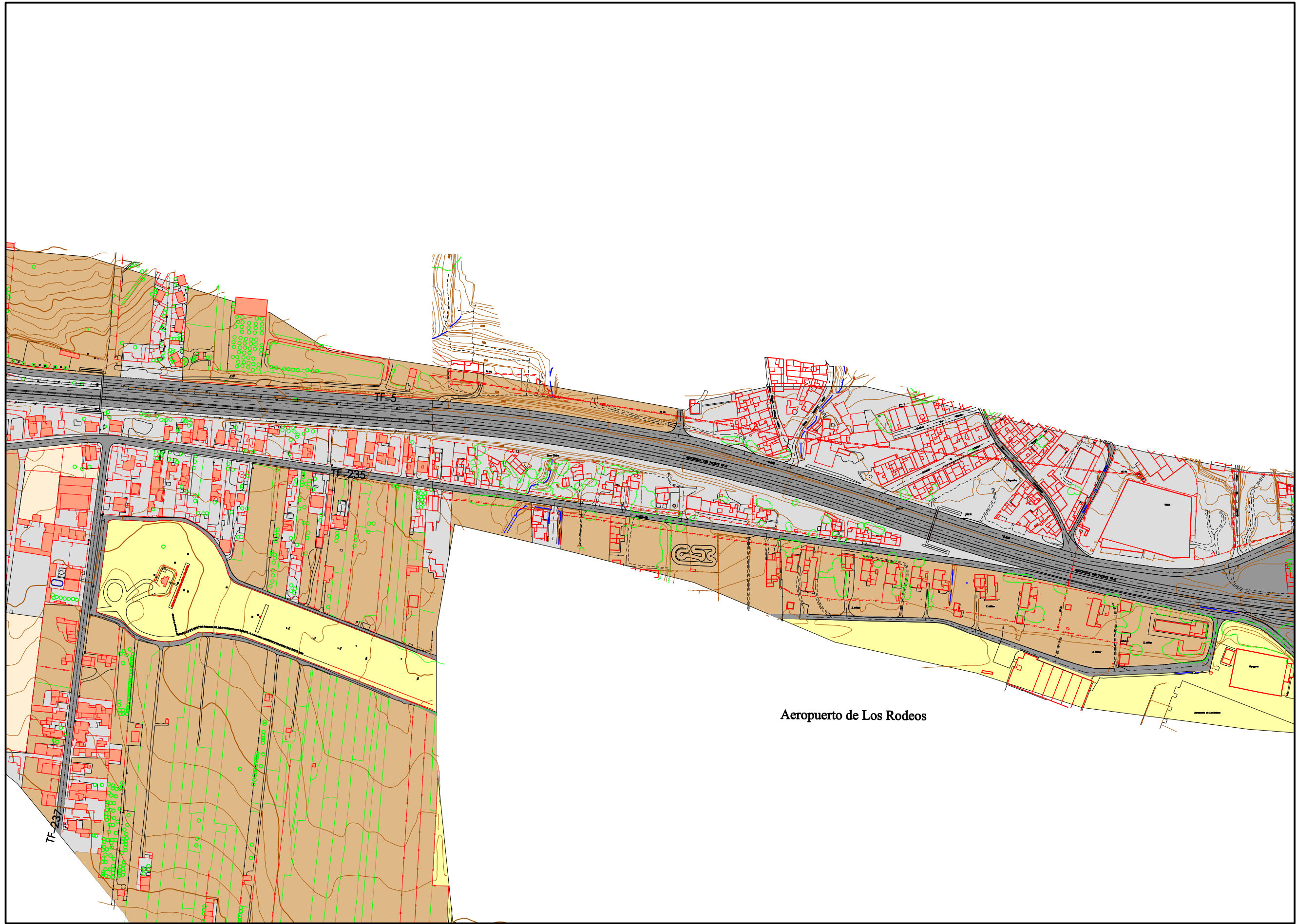
PLAN TERRITORIAL ESPECIAL
DE ORDENACIÓN DEL SISTEMA
VIARIO DEL ÁREA METROPOLITANA
DE TENERIFE

Gobierno de Canarias
Consejería de Infraestructuras,
Transportes y Vivienda

EQUIPO TÉCNICO REDACTOR:

e. 1:2.000
Original en A1

ORDENACIÓN
ANILLO DE LA LAGUNA
USOS DEL SUELO
6.2
Hoja 6 de 14 Abril 2.006



DISTRIBUCIÓN DE MINUTAS

				1
			2	3
6	7	4	5	
		8	9	
		10	11	12
			13	14

LEYENDA

- Red viaria
- Zonas urbanas
- Áreas residenciales
- Áreas industriales
- Dotaciones y equipamientos
- Tierras de cultivo
- Tierras de cultivos abandonadas
- Zonas arbóreas consolidadas
- Zonas de barrancos y laderas

Aeropuerto de Los Rodeos

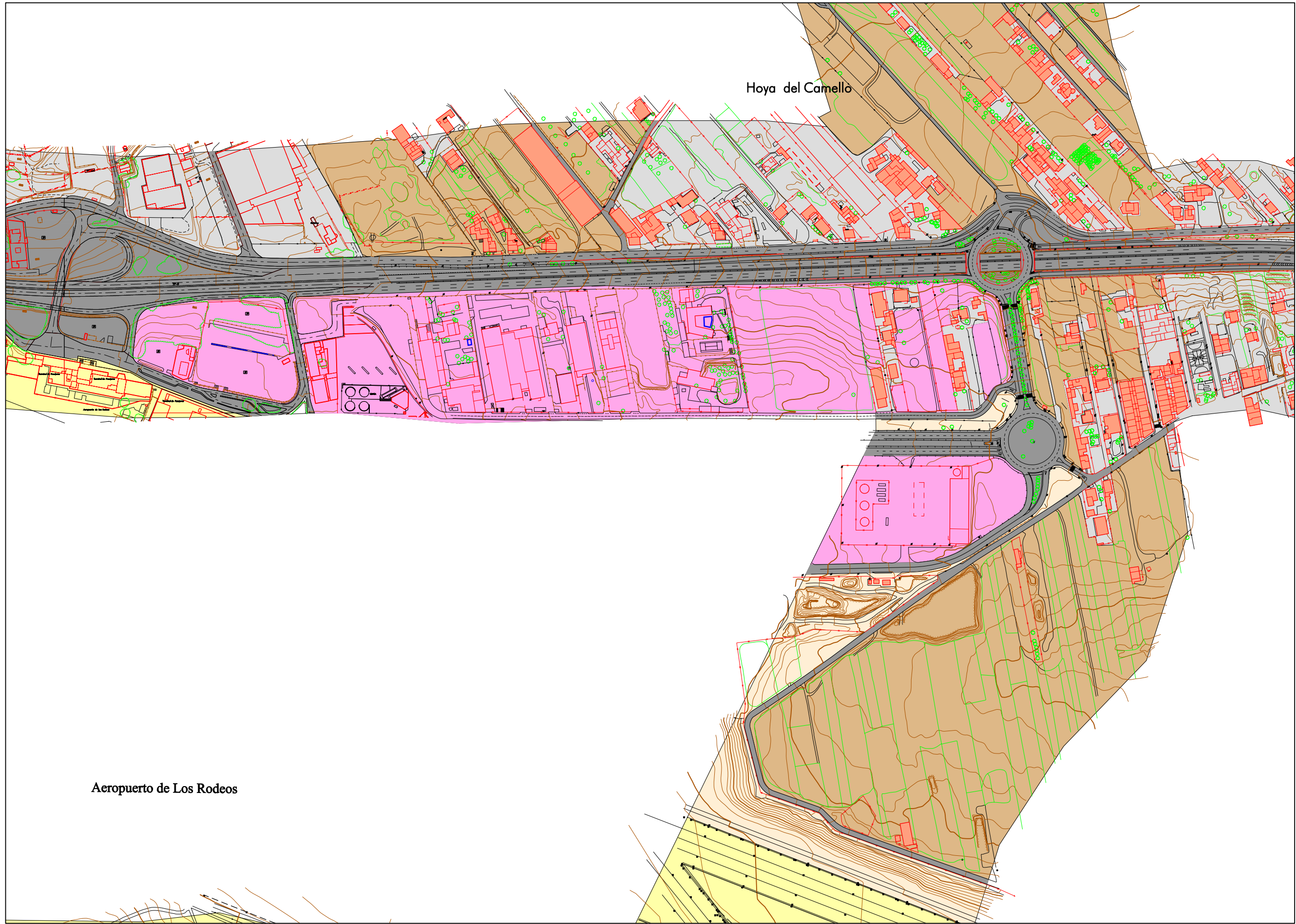
PLAN TERRITORIAL ESPECIAL
DE ORDENACIÓN DEL SISTEMA
VIARIO DEL ÁREA METROPOLITANA
DE TENERIFE

Gobierno de Canarias
Consejería de Infraestructuras,
Transportes y Vivienda

EQUIPO TÉCNICO REDACTOR:

e. 1:2.000
Original en A1

ORDENACIÓN
ANILLO DE LA LAGUNA
USOS DEL SUELO
6.2
Hoja 7 de 14 Abril 2.006



DISTRIBUCIÓN DE MINUTAS

			2	1
		4	5	3
6	7	8	9	
		10	11	12
			13	14

LEYENDA

- Red viaria
- Zonas urbanas
- Áreas residenciales
- Áreas industriales
- Dotaciones y equipamientos
- Tierras de cultivo
- Tierras de cultivos abandonadas
- Zonas arbóreas consolidadas
- Zonas de barrancos y laderas

PLAN TERRITORIAL ESPECIAL
DE ORDENACIÓN DEL SISTEMA
VIARIO DEL ÁREA METROPOLITANA
DE TENERIFE

Gobierno de Canarias
Consejería de Infraestructuras,
Transportes y Vivienda

EQUIPO TÉCNICO REDACTOR:

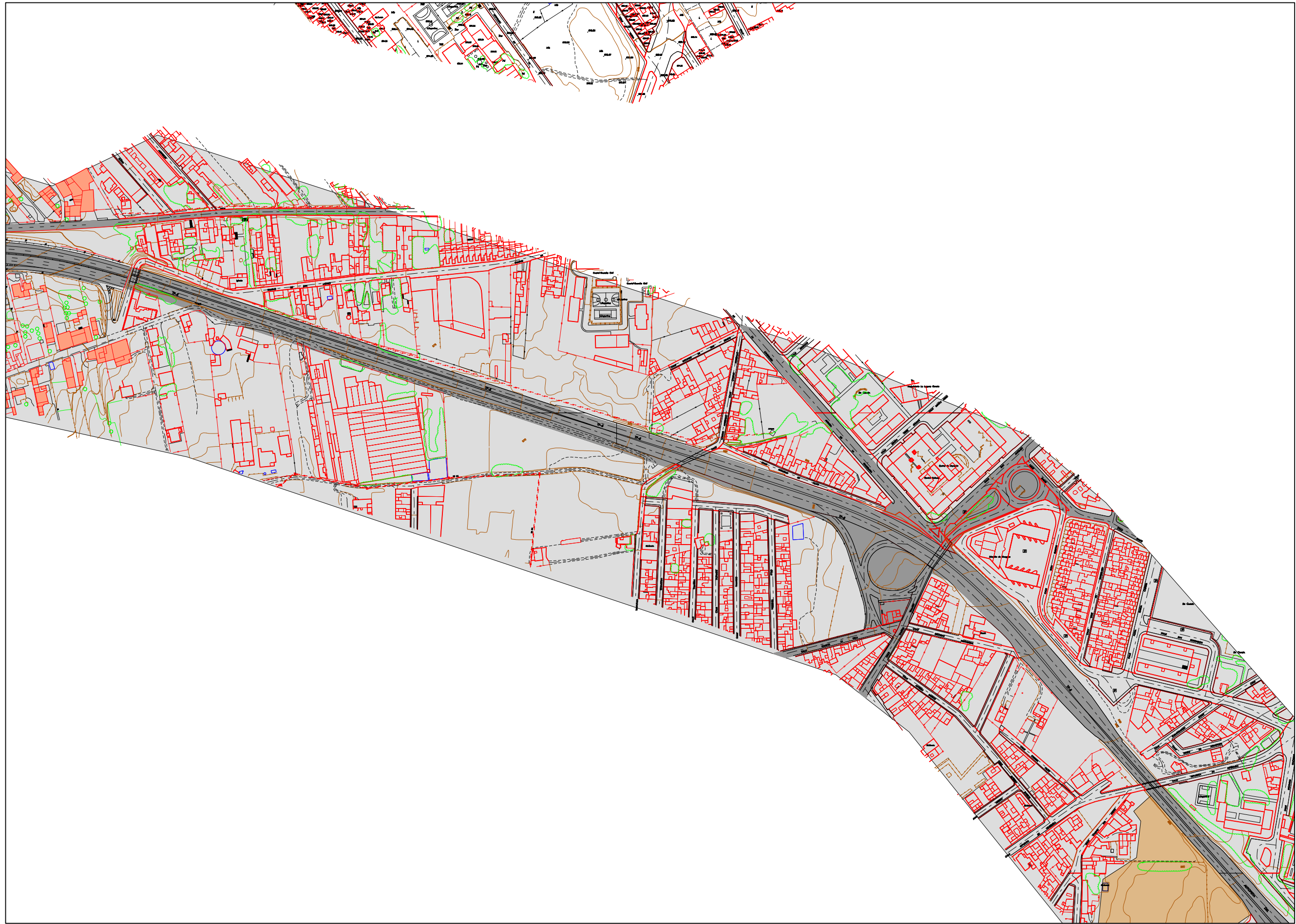
N
e. 1:2.000
Original en A1

ORDENACIÓN
ANILLO DE LA LAGUNA
USOS DEL SUELO

6.2
Hoja 8 de 14 Abril 2.006

Aeropuerto de Los Rodeos

Hoya del Camello



DISTRIBUCIÓN DE MINUTAS

				2	1
		4	5		3
6	7	8	9		
		10	11	12	
			13	14	

LEYENDA

- Red viaria
- Zonas urbanas
- Áreas residenciales
- Áreas industriales
- Dotaciones y equipamientos
- Tierras de cultivo
- Tierras de cultivos abandonadas
- Zonas arbóreas consolidadas
- Zonas de barrancos y laderas

PLAN TERRITORIAL ESPECIAL
DE ORDENACIÓN DEL SISTEMA
VIARIO DEL ÁREA METROPOLITANA
DE TENERIFE

Gobierno de Canarias
Consejería de Infraestructuras,
Transportes y Vivienda

EQUIPO TÉCNICO REDACTOR:

N
e. 1:2.000
Original en A1

ORDENACIÓN
ANILLO DE LA LAGUNA
USOS DEL SUELO
6.2
Hoja 9 de 14 Abril 2.006



DISTRIBUCIÓN DE MINUTAS

			2	1
		4	5	3
6	7	8	9	
		10	11	12
			13	14

LEYENDA

- Red viaria
- Zonas urbanas
- Áreas residenciales
- Áreas industriales
- Dotaciones y equipamientos
- Tierras de cultivo
- Tierras de cultivos abandonadas
- Zonas arbóreas consolidadas
- Zonas de barrancos y laderas

PLAN TERRITORIAL ESPECIAL
DE ORDENACIÓN DEL SISTEMA
VIARIO DEL ÁREA METROPOLITANA
DE TENERIFE

Gobierno de Canarias
Consejería de Infraestructuras,
Transportes y Vivienda

EQUIPO TÉCNICO REDACTOR:

N
e. 1:2.000
Original en A1

ORDENACIÓN
ANILLO DE LA LAGUNA
USOS DEL SUELO

6.2
Hoja 10 de 14 Abril 2.006

