

DISTRIBUCIÓN DE MINUTAS

			2	1
		4	5	3
6	7	8	9	
		10	11	12
			13	14

LEYENDA

- Red viaria
- Zonas urbanas
- Áreas residenciales
- Áreas industriales
- Dotaciones y equipamientos
- Tierras de cultivo
- Tierras de cultivos abandonadas
- Zonas arbóreas consolidadas
- Zonas de barrancos y laderas

Centro de Ecología de I.C.O.N.A.

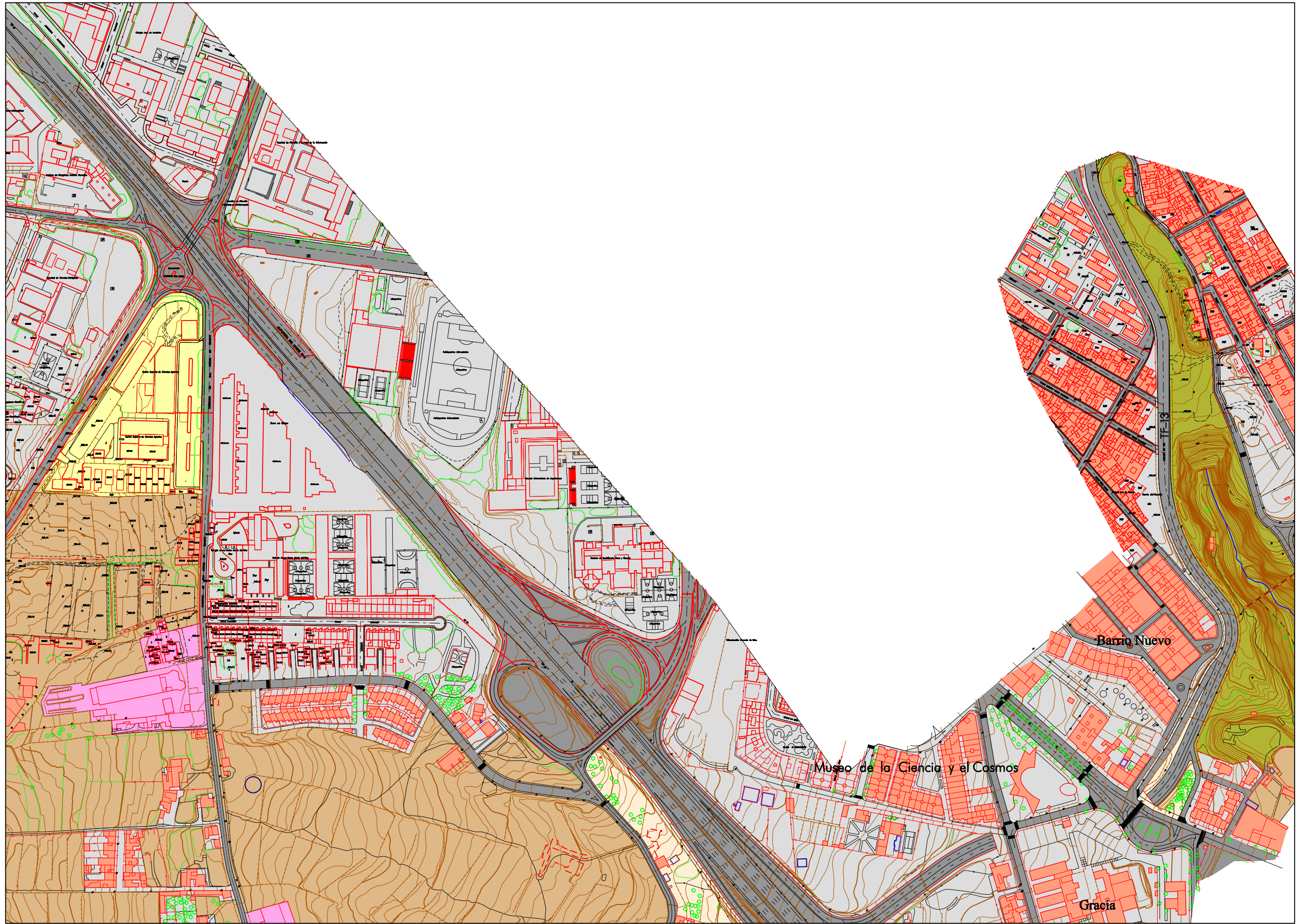
PLAN TERRITORIAL ESPECIAL
DE ORDENACIÓN DEL SISTEMA
VIARIO DEL ÁREA METROPOLITANA
DE TENERIFE

Gobierno de Canarias
Consejería de Infraestructuras,
Transportes y Vivienda

EQUIPO TÉCNICO REDACTOR:

e. 1:2.000
Original en A1

ORDENACIÓN
ANILLO DE LA LAGUNA
USOS DEL SUELO
6.2
Hoja 11 de 14 Abril 2.006



DISTRIBUCIÓN DE MINUTAS

				1
			2	3
6	7	4	5	
		8	9	
		10	11	12
			13	14

LEYENDA

- Red viaria
- Zonas urbanas
- Áreas residenciales
- Áreas industriales
- Dotaciones y equipamientos
- Tierras de cultivo
- Tierras de cultivos abandonadas
- Zonas arbóreas consolidadas
- Zonas de barrancos y laderas

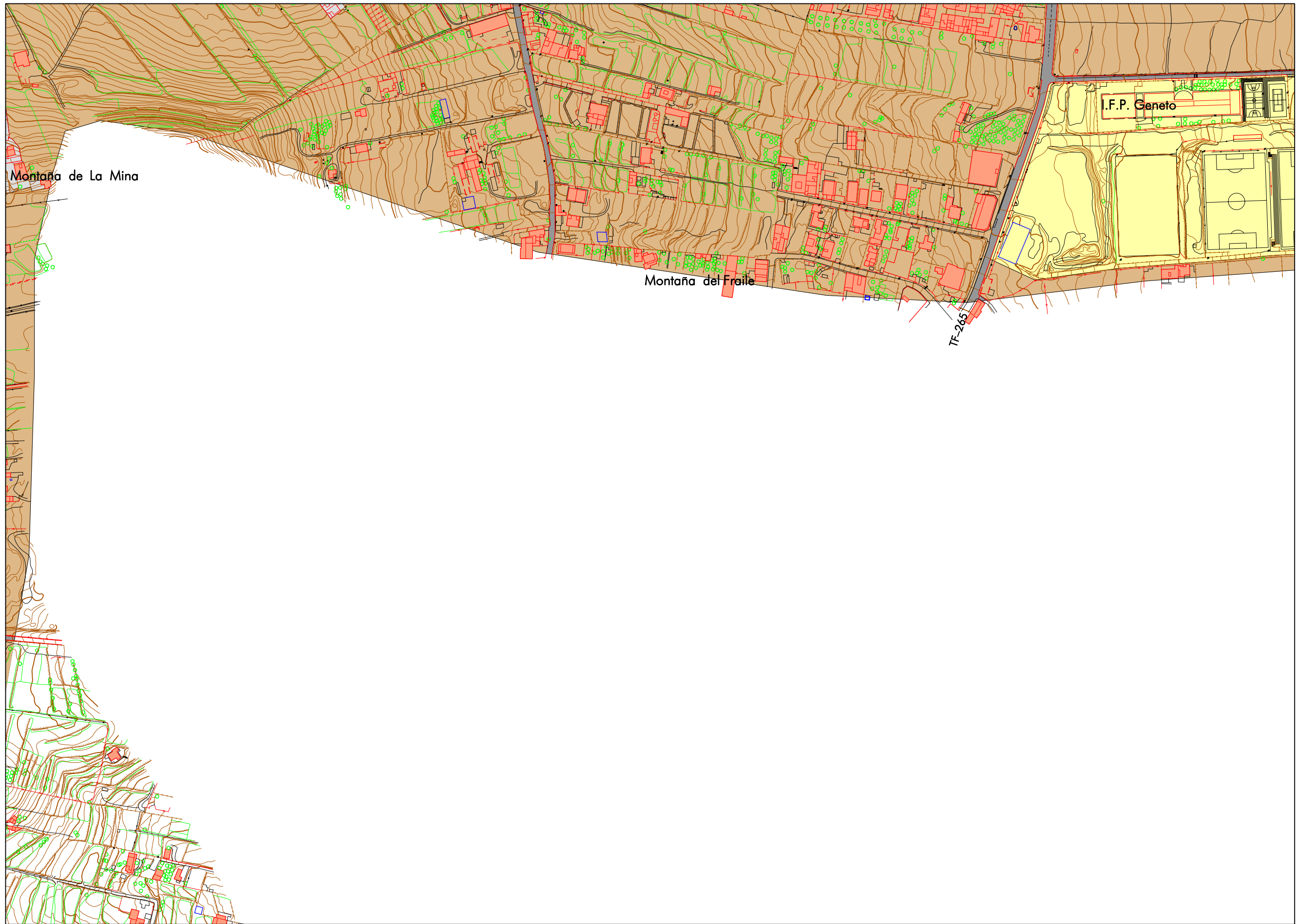
PLAN TERRITORIAL ESPECIAL
DE ORDENACIÓN DEL SISTEMA
VIARIO DEL ÁREA METROPOLITANA
DE TENERIFE

Gobierno de Canarias
Consejería de Infraestructuras,
Transportes y Vivienda

EQUIPO TÉCNICO REDACTOR:

e. 1:2.000
Original en A1

ORDENACIÓN
ANILLO DE LA LAGUNA
USOS DEL SUELO
6.2
Hoja 12 de 14 Abril 2.006



DISTRIBUCIÓN DE MINUTAS

			2	1
		4	5	3
6	7	8	9	
		10	11	12
			13	14

LEYENDA

- Red viaria
- Zonas urbanas
- Áreas residenciales
- Áreas industriales
- Dotaciones y equipamientos
- Tierras de cultivo
- Tierras de cultivos abandonadas
- Zonas arbóreas consolidadas
- Zonas de barrancos y laderas

PLAN TERRITORIAL ESPECIAL
DE ORDENACIÓN DEL SISTEMA
VIARIO DEL ÁREA METROPOLITANA
DE TENERIFE

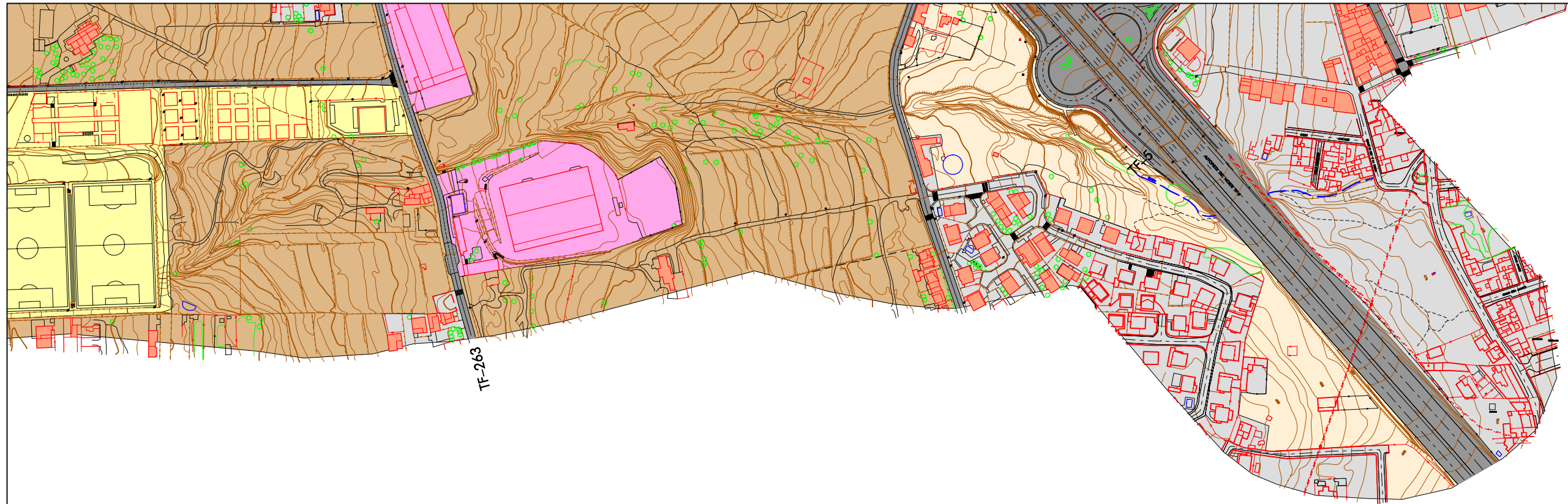
Gobierno de Canarias
Consejería de Infraestructuras,
Transportes y Vivienda

EQUIPO TÉCNICO REDACTOR:
AFAXXI

N
e. 1:2.000
Original en A1

ORDENACIÓN
ANILLO DE LA LAGUNA
USOS DEL SUELO

6.2
Hoja 13 de 14 Abril 2.006



DISTRIBUCIÓN DE MINUTAS

			2	1
		4	5	3
6	7	8	9	
		10	11	12
			13	14

LEYENDA

- Red viaria
- Zonas urbanas
- Áreas residenciales
- Áreas industriales
- Dotaciones y equipamientos
- Tierras de cultivo
- Tierras de cultivos abandonadas
- Zonas arbóreas consolidadas
- Zonas de barrancos y laderas

PLAN TERRITORIAL ESPECIAL
DE ORDENACIÓN DEL SISTEMA
VIARIO DEL ÁREA METROPOLITANA
DE TENERIFE

Gobierno de Canarias
Consejería de Infraestructuras,
Transportes y Vivienda

EQUIPO TÉCNICO REDACTOR:

e. 1:2.000
Original en A1

ORDENACIÓN
ANILLO DE LA LAGUNA
USOS DEL SUELO

6.2
Hoja 14 de 14 Abril 2.006

