

403+600 - 408+550
Afección directa a la IBA Montaña Centinela y Llano de la Esquina

404+600 - 405+300
Afección indirecta a HIC
Código UE: 5330
Vegetación: tabaibal dulce,
matorral nitrófilo desértico

403+900 - 404+700
Afección a la vegetación
Tabaibal dulce

403+850
Afección a la vegetación
Balera

403+100 - 403+800
Afección a la vegetación
Tabaibal dulce

403+800
Afección a la vegetación
Vegetación del cinturón
halófilo costero de roca

405+345
Afección a la hidrología: Bco. Sin Nombre

404+750 - 405+350
Afección a la vegetación
Tabaibal dulce

404+330 - 405+100
Afección a la hidrología: Bco. del Pedregal

404+060, 404+210
Afección a la hidrología:
Bco. Sin Nombre

404+100 - 405+300
Afección a la vegetación
Tabaibal dulce

403+600
Afección indirecta a zona
de riesgo moderado
Registro: 1034

- FIGURAS DE PROTECCIÓN AMBIENTAL**
- Zona Especial Protección para las Aves. ZEPA
 - Lugares de Importancia Comunitaria. LIC
 - Área Importante para las Aves. IBA
- Espacios Naturales Protegidos**
- Sitio de Interés Científico
 - Reserva Natural Especial
 - Reserva Natural Integral
 - Parque Natural de la Corona Forestal
 - Paisaje Protegido
 - Monumento Natural
 - Parque Rural
- Áreas de Sensibilidad Ecológica**
- Áreas de Sensibilidad Ecológica
- Hábitat de Interés Comunitario**
- Hábitat de Interés Comunitario

- PATRIMONIO CULTURAL**
- Bienes de Interés Cultural**
- Bienes de Interés Cultural
- Catálogo Municipal**
- Patrimonio arqueológico
 - Patrimonio etnográfico
- RIESGO DE AVENIDAS**
- Zona de Riesgo de Avenidas grave o muy grave
- VEGETACIÓN**
- Áreas de interés florístico sin figura de protección

- Tramas del trazado seleccionado**
- Falso túnel
 - Superficie
 - Túnel
 - Viaducto
- Límites**
- Límite municipal
 - Límite comarcal
- Zona de influencia**
- Zona de influencia



TÍTULO: **PLAN TERRITORIAL ESPECIAL DE ORDENACIÓN DE INFRAESTRUCTURAS DEL TREN DEL SUR. APROBACIÓN DEFINITIVA - MEMORIA DE ORDENACIÓN**

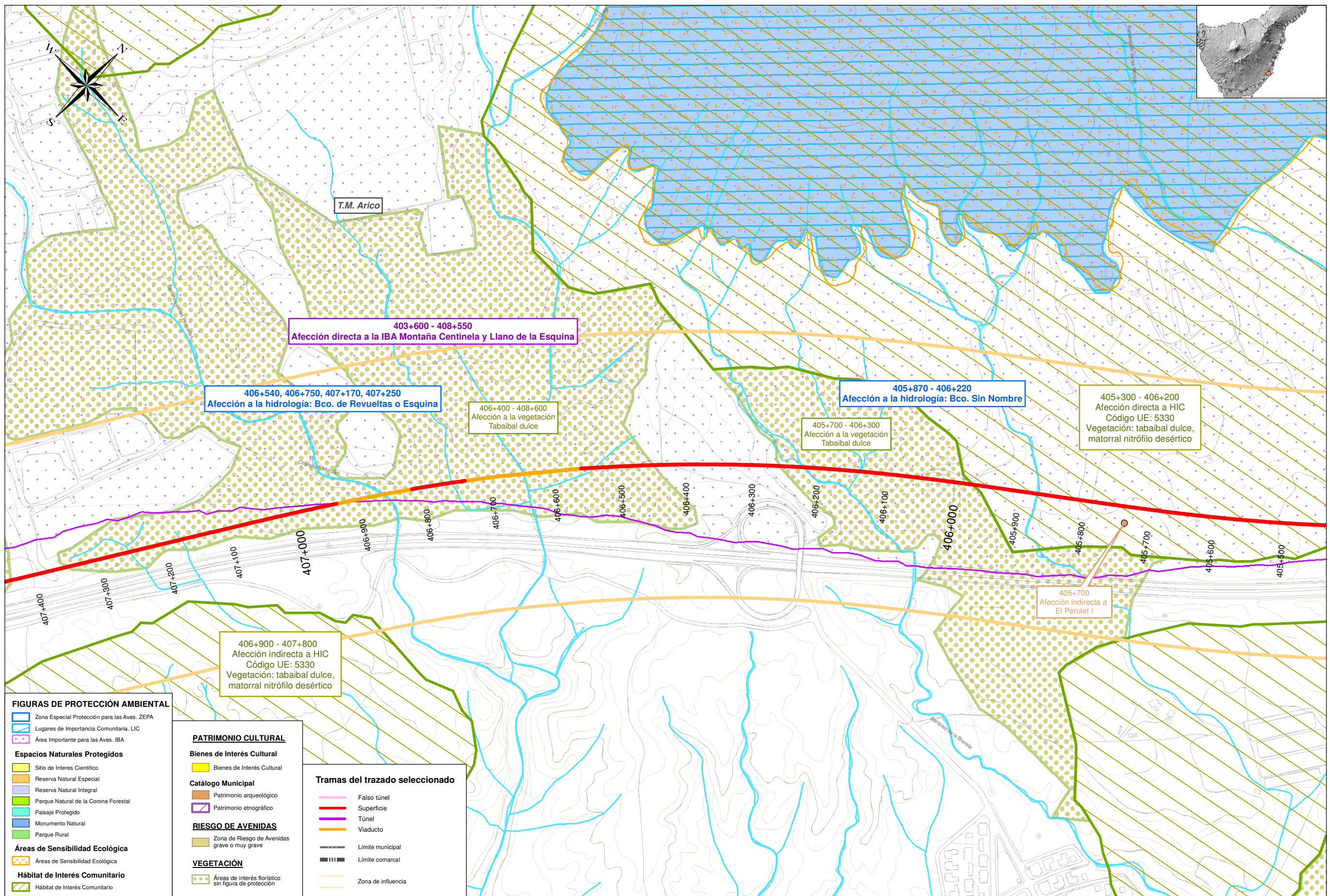
CONSULTOR: **ineco**

ESCALA ORIGINAL A3
1:5.000
0 50 100 Metros
NUMÉRICA GRÁFICA

FECHA: JULIO 2013

Nº DE PLANO: 2.12
HOJA 21 DE 40

TÍTULO DE PLANO: **EFFECTOS DEL PTEOI DEL TREN DEL SUR**



- FIGURAS DE PROTECCIÓN AMBIENTAL**
- Zona Especial Protección para las Aves. ZEPA
 - Lugares de Importancia Comunitaria. LIC
 - Área Importante para las Aves. IBA
- Espacios Naturales Protegidos**
- Sitio de Interés Científico
 - Reserva Natural Especial
 - Reserva Natural Integral
 - Parque Natural de la Corona Forestal
 - Paisaje Protegido
 - Monumento Natural
 - Parque Rural
- Áreas de Sensibilidad Ecológica**
- Áreas de Sensibilidad Ecológica
- Hábitat de Interés Comunitario**
- Hábitat de Interés Comunitario

- PATRIMONIO CULTURAL**
- Bienes de Interés Cultural**
- Bienes de Interés Cultural
- Catálogo Municipal**
- Patrimonio arqueológico
 - Patrimonio etnográfico
- RIESGO DE AVENIDAS**
- Zona de Riesgo de Avenidas grave o muy grave
- VEGETACIÓN**
- Áreas de interés florístico sin figura de protección

- Tramas del trazado seleccionado**
- Falso túnel
 - Superficie
 - Túnel
 - Viaducto
- Límite municipal
 - Límite comarcal
 - Zona de influencia



TÍTULO: **PLAN TERRITORIAL ESPECIAL DE ORDENACIÓN DE INFRAESTRUCTURAS DEL TREN DEL SUR. APROBACIÓN DEFINITIVA - MEMORIA DE ORDENACIÓN**

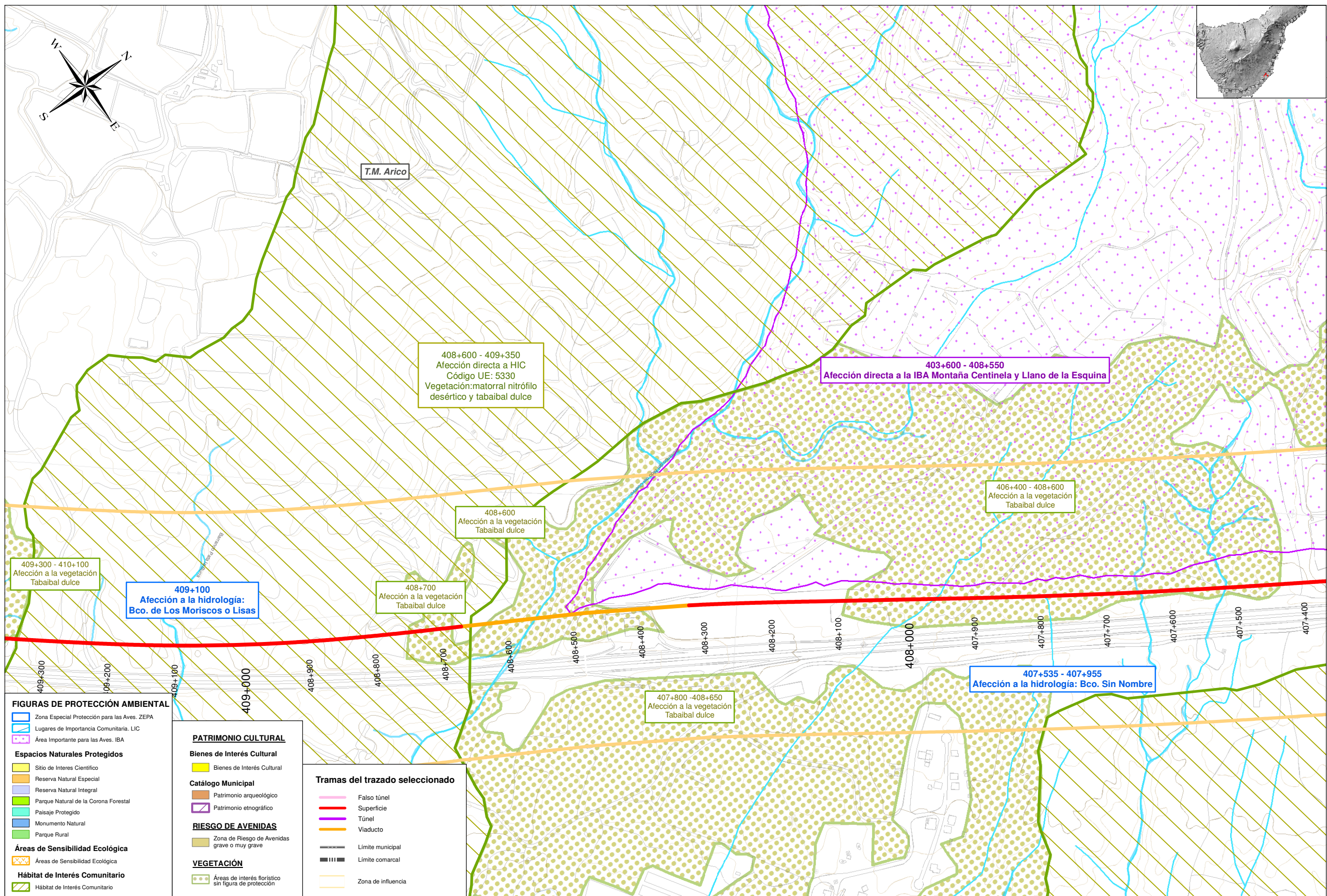
CONSULTOR: **ineco**

ESCALA ORIGINAL A3
1:5.000
0 50 100 Metros
NUMÉRICA GRÁFICA

FECHA
JULIO 2013

Nº DE PLANO
2.12
HOJA 22 DE 40

TÍTULO DE PLANO:
EFFECTOS DEL PTEOI DEL TREN DEL SUR



- FIGURAS DE PROTECCIÓN AMBIENTAL**
- Zona Especial Protección para las Aves. ZEPa
 - Lugares de Importancia Comunitaria. LIC
 - Área Importante para las Aves. IBA
- Espacios Naturales Protegidos**
- Sitio de Interés Científico
 - Reserva Natural Especial
 - Reserva Natural Integral
 - Parque Natural de la Corona Forestal
 - Paisaje Protegido
 - Monumento Natural
 - Parque Rural
- Áreas de Sensibilidad Ecológica**
- Áreas de Sensibilidad Ecológica
- Hábitat de Interés Comunitario**
- Hábitat de Interés Comunitario

- PATRIMONIO CULTURAL**
- Bienes de Interés Cultural**
- Bienes de Interés Cultural
- Catálogo Municipal**
- Patrimonio arqueológico
 - Patrimonio etnográfico
- RIESGO DE AVENIDAS**
- Zona de Riesgo de Avenidas grave o muy grave
- VEGETACIÓN**
- Áreas de interés florístico sin figura de protección

- Tramas del trazado seleccionado**
- Falso túnel
 - Superficie
 - Túnel
 - Viaducto
 - Límite municipal
 - Límite comarcal
 - Zona de influencia



TÍTULO: **PLAN TERRITORIAL ESPECIAL DE ORDENACIÓN DE INFRAESTRUCTURAS DEL TREN DEL SUR. APROBACIÓN DEFINITIVA - MEMORIA DE ORDENACIÓN**

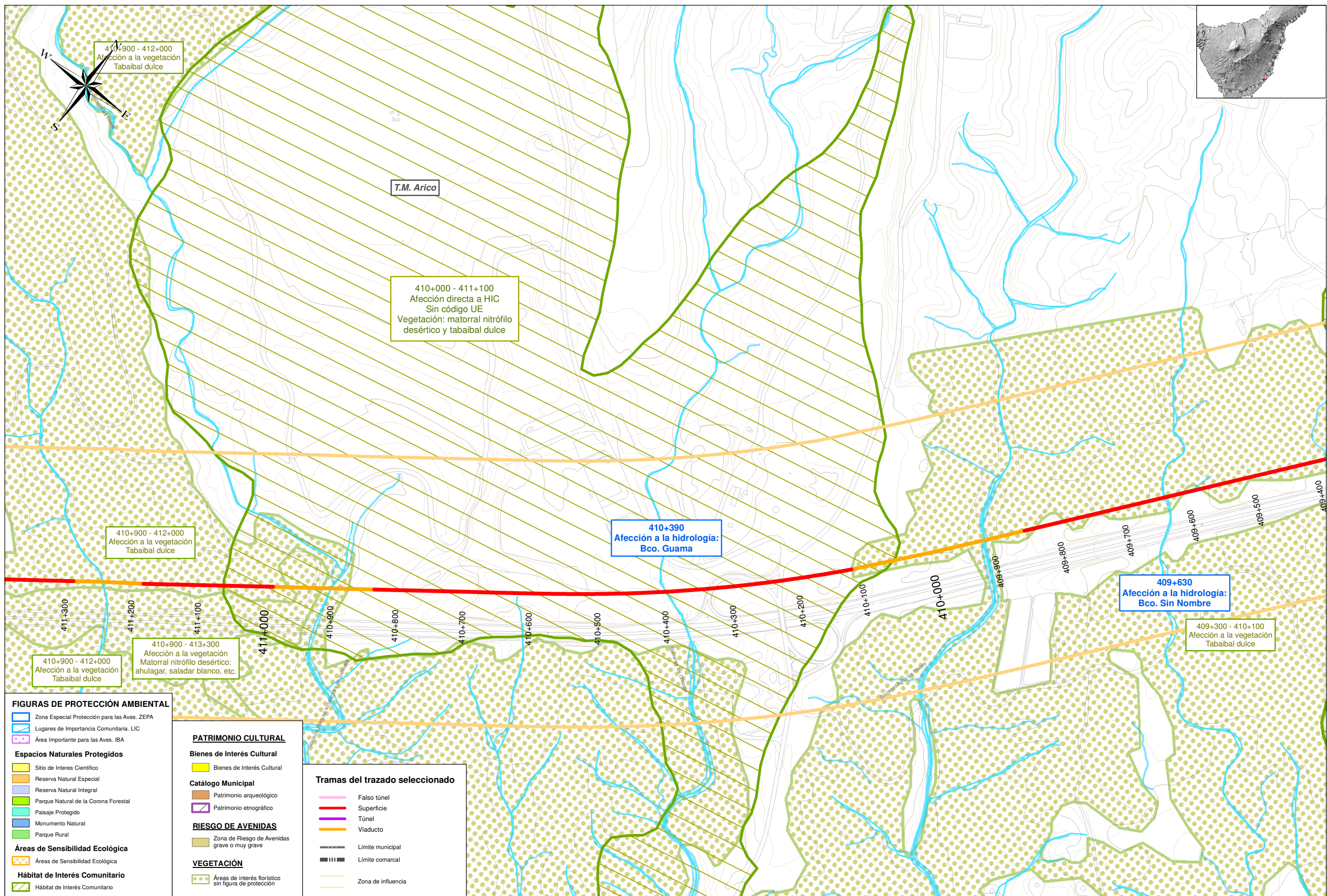
CONSULTOR: **ineco**

ESCALA ORIGINAL A3
1:5.000
0 50 100 Metros
NÚMÉRICA GRÁFICA

FECHA
JULIO 2013

Nº DE PLANO
2.12
HOJA 23 DE 40

TÍTULO DE PLANO:
EFECTOS DEL PTEOI DEL TREN DEL SUR



TÍTULO: **PLAN TERRITORIAL ESPECIAL DE ORDENACIÓN DE INFRAESTRUCTURAS DEL TREN DEL SUR. APROBACIÓN DEFINITIVA - MEMORIA DE ORDENACIÓN**

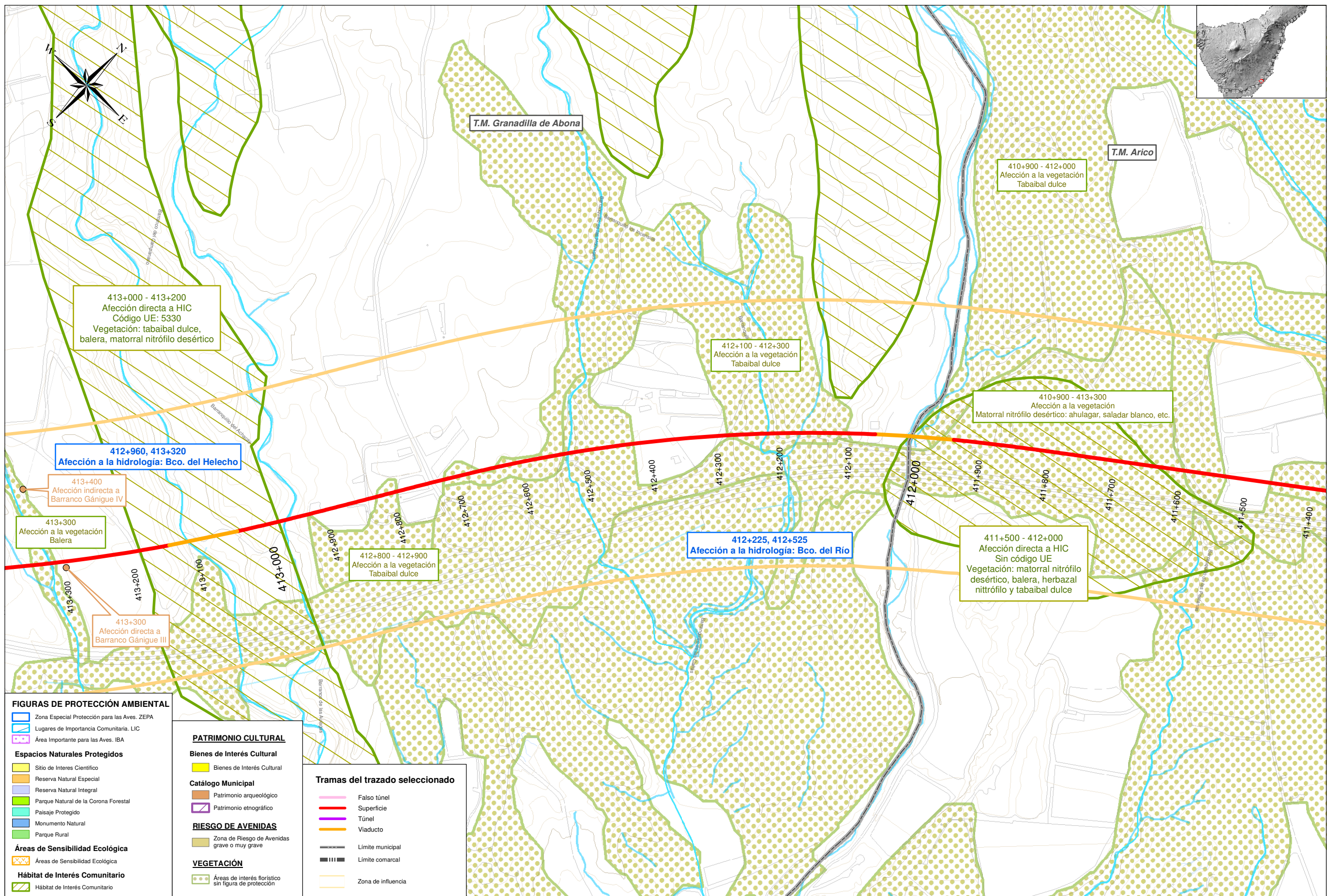
CONSULTOR: **ineco**

ESCALA ORIGINAL A3
1:5.000
0 50 100 Metros
NÚMÉRICA GRÁFICA

FECHA
JULIO 2013

Nº DE PLANO
2.12
HOJA 24 DE 40

TÍTULO DE PLANO:
EFECTOS DEL PTEOI DEL TREN DEL SUR



- FIGURAS DE PROTECCIÓN AMBIENTAL**
- Zona Especial Protección para las Aves. ZEPA
 - Lugares de Importancia Comunitaria. LIC
 - Área Importante para las Aves. IBA
- Espacios Naturales Protegidos**
- Sitio de Interés Científico
 - Reserva Natural Especial
 - Reserva Natural Integral
 - Parque Natural de la Corona Forestal
 - Paisaje Protegido
 - Monumento Natural
 - Parque Rural
- Áreas de Sensibilidad Ecológica**
- Áreas de Sensibilidad Ecológica
- Hábitat de Interés Comunitario**
- Hábitat de Interés Comunitario

- PATRIMONIO CULTURAL**
- Bienes de Interés Cultural**
- Bienes de Interés Cultural
- Catálogo Municipal**
- Patrimonio arqueológico
 - Patrimonio etnográfico
- RIESGO DE AVENIDAS**
- Zona de Riesgo de Avenidas grave o muy grave
- VEGETACIÓN**
- Áreas de interés florístico sin figura de protección

- Tramas del trazado seleccionado**
- Falso túnel
 - Superficie
 - Túnel
 - Viaducto
 - Límite municipal
 - Límite comarcal
 - Zona de influencia



TÍTULO: **PLAN TERRITORIAL ESPECIAL DE ORDENACIÓN DE INFRAESTRUCTURAS DEL TREN DEL SUR. APROBACIÓN DEFINITIVA - MEMORIA DE ORDENACIÓN**

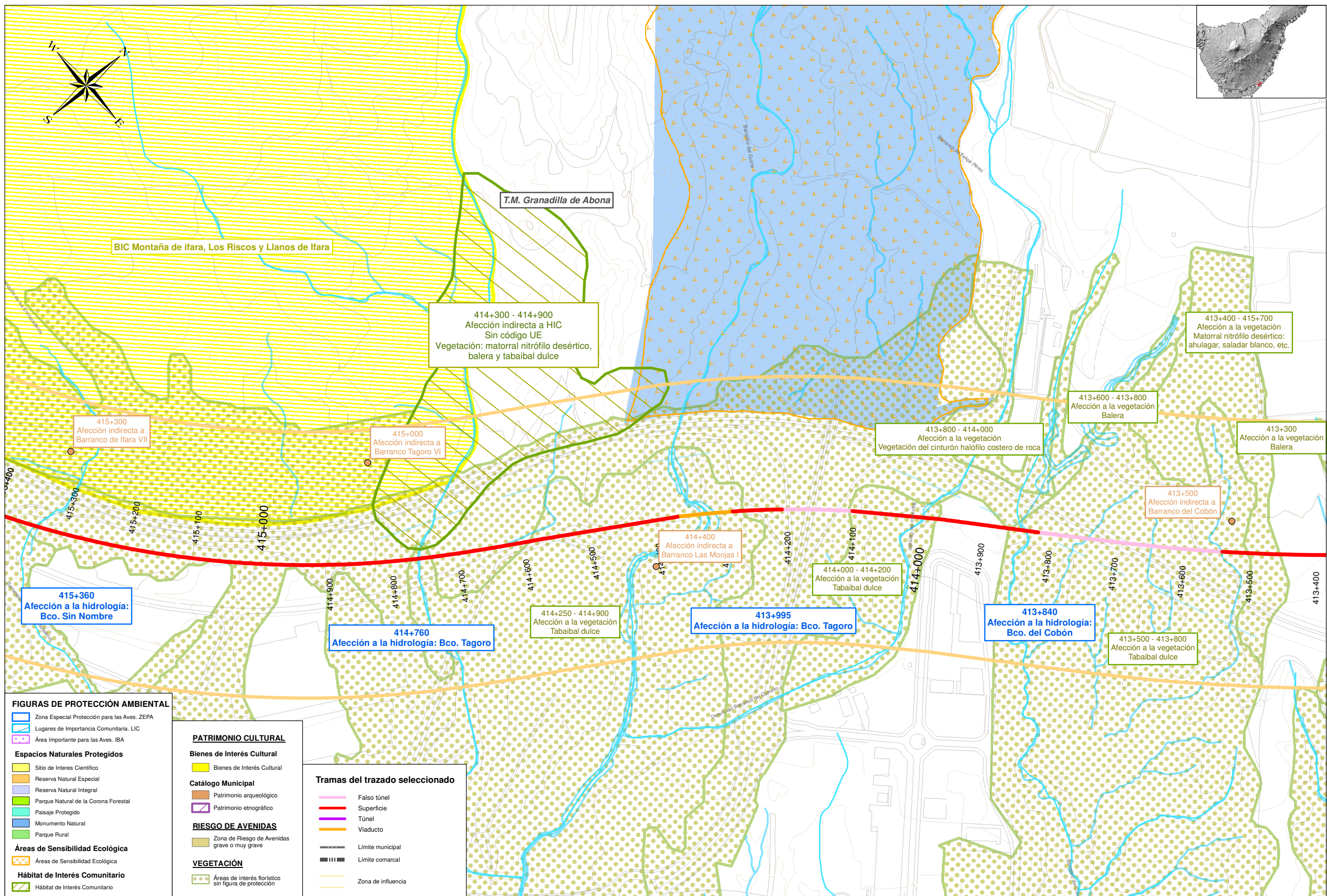
CONSULTOR: **ineco**

ESCALA ORIGINAL A3
1:5.000
0 50 100 Metros
NUMÉRICA GRÁFICA

FECHA
JULIO 2013

Nº DE PLANO
2.12
HOJA 25 DE 40

TÍTULO DE PLANO:
EFECTOS DEL PTEOI DEL TREN DEL SUR



TÍTULO: **PLAN TERRITORIAL ESPECIAL DE ORDENACIÓN DE INFRAESTRUCTURAS DEL TREN DEL SUR. APROBACIÓN DEFINITIVA - MEMORIA DE ORDENACIÓN**

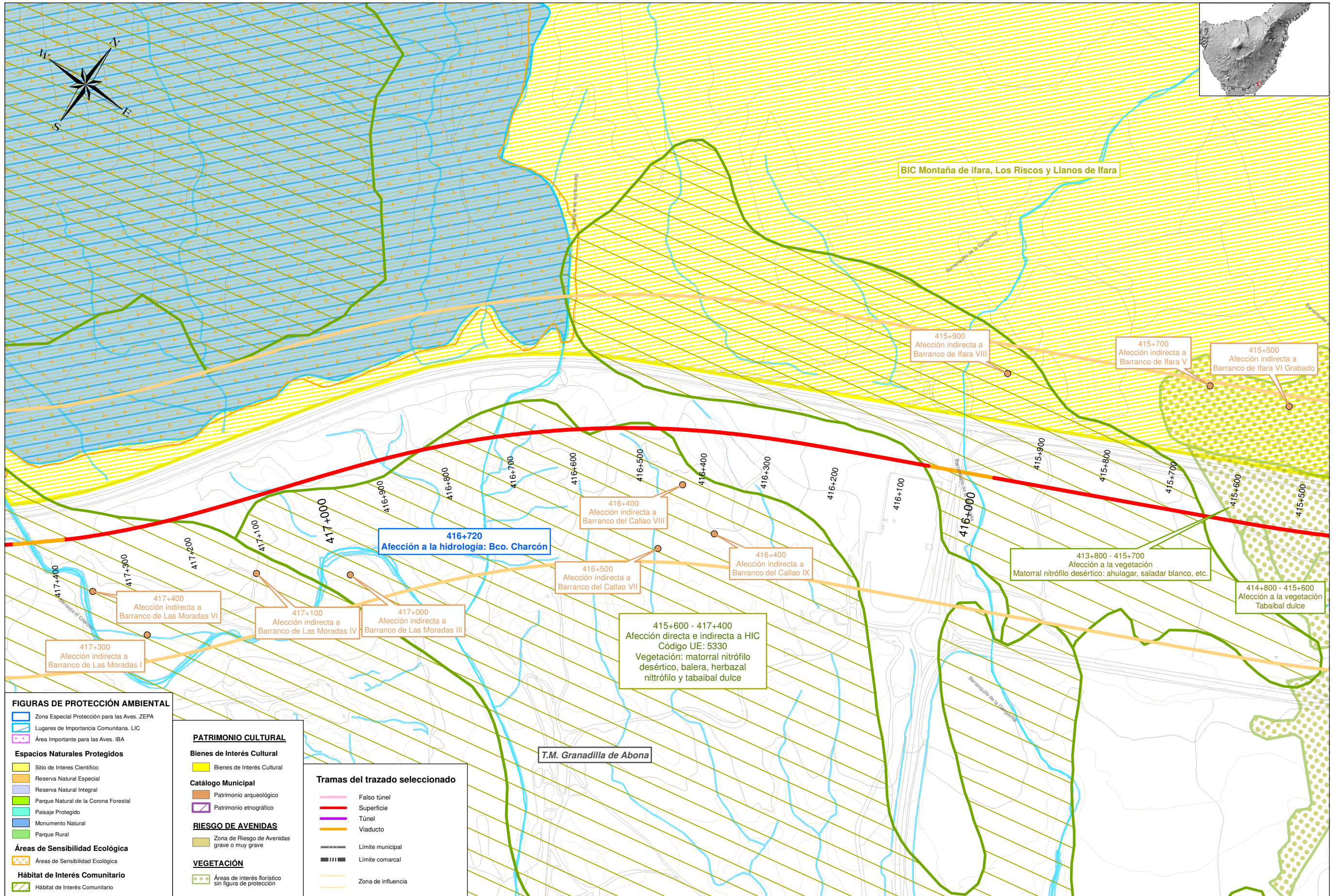
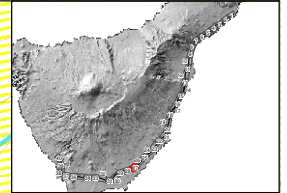
CONSULTOR: **ineco**

ESCALA ORIGINAL A3
1:5.000
0 50 100 Metros
NUMÉRICA GRÁFICA

FECHA
JULIO 2013

Nº DE PLANO
2.12
HOJA 26 DE 40

TÍTULO DE PLANO:
EFECTOS DEL PTEOI DEL TREN DEL SUR



TÍTULO: **PLAN TERRITORIAL ESPECIAL DE ORDENACIÓN DE INFRAESTRUCTURAS DEL TREN DEL SUR. APROBACIÓN DEFINITIVA - MEMORIA DE ORDENACIÓN**

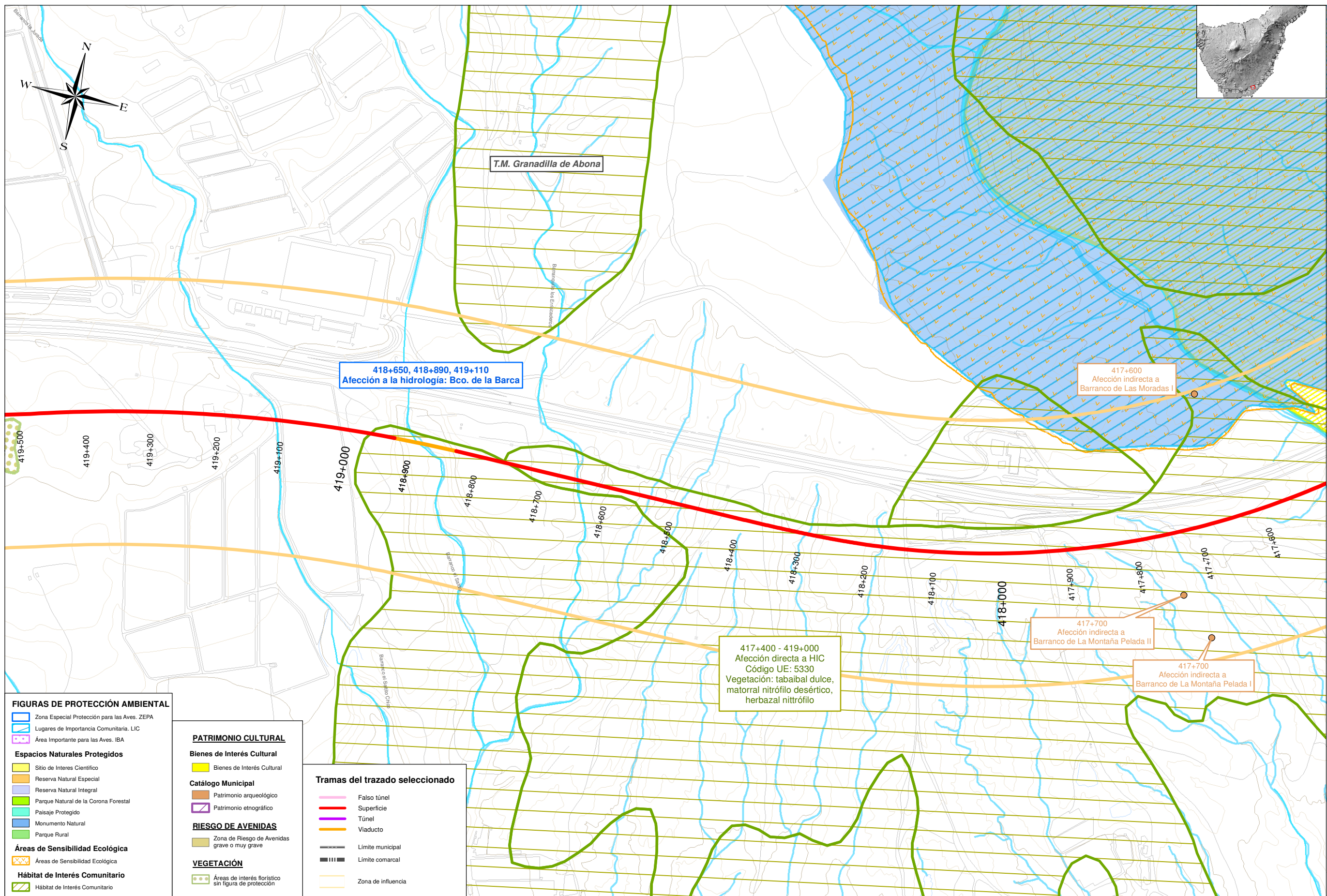
CONSULTOR: **ineco**

ESCALA ORIGINAL A3
1:5.000
0 50 100 Metros
NUMÉRICA GRÁFICA

FECHA: JULIO 2013

Nº DE PLANO: 2.12
HOJA 27 DE 40

TÍTULO DE PLANO: **EFFECTOS DEL PTEOI DEL TREN DEL SUR**



- FIGURAS DE PROTECCIÓN AMBIENTAL**
- ▭ Zona Especial Protección para las Aves. ZEPA
 - ▭ Lugares de Importancia Comunitaria. LIC
 - ▭ Área Importante para las Aves. IBA
- Espacios Naturales Protegidos**
- ▭ Sitio de Interés Científico
 - ▭ Reserva Natural Especial
 - ▭ Reserva Natural Integral
 - ▭ Parque Natural de la Corona Forestal
 - ▭ Paisaje Protegido
 - ▭ Monumento Natural
 - ▭ Parque Rural
- Áreas de Sensibilidad Ecológica**
- ▭ Áreas de Sensibilidad Ecológica
- Hábitat de Interés Comunitario**
- ▭ Hábitat de Interés Comunitario

- PATRIMONIO CULTURAL**
- Bienes de Interés Cultural**
- ▭ Bienes de Interés Cultural
- Catálogo Municipal**
- ▭ Patrimonio arqueológico
 - ▭ Patrimonio etnográfico
- RIESGO DE AVENIDAS**
- ▭ Zona de Riesgo de Avenidas grave o muy grave
- VEGETACIÓN**
- ▭ Áreas de interés florístico sin figura de protección

- Tramas del trazado seleccionado**
- Falso túnel
 - Superficie
 - Túnel
 - Viaducto
- Límite municipal
 - Límite comarcal
 - Zona de influencia

417+400 - 419+000
Afección directa a HIC
Código UE: 5330
Vegetación: tabaibal dulce,
matorral nitrófilo desértico,
herbazal nitrófilo

418+650, 418+890, 419+110
Afección a la hidrología: Bco. de la Barca

417+600
Afección indirecta a
Barranco de Las Moradas I

417+700
Afección indirecta a
Barranco de La Montaña Pelada II

417+700
Afección indirecta a
Barranco de La Montaña Pelada I



TÍTULO: **PLAN TERRITORIAL ESPECIAL DE ORDENACIÓN DE INFRAESTRUCTURAS DEL TREN DEL SUR. APROBACIÓN DEFINITIVA - MEMORIA DE ORDENACIÓN**

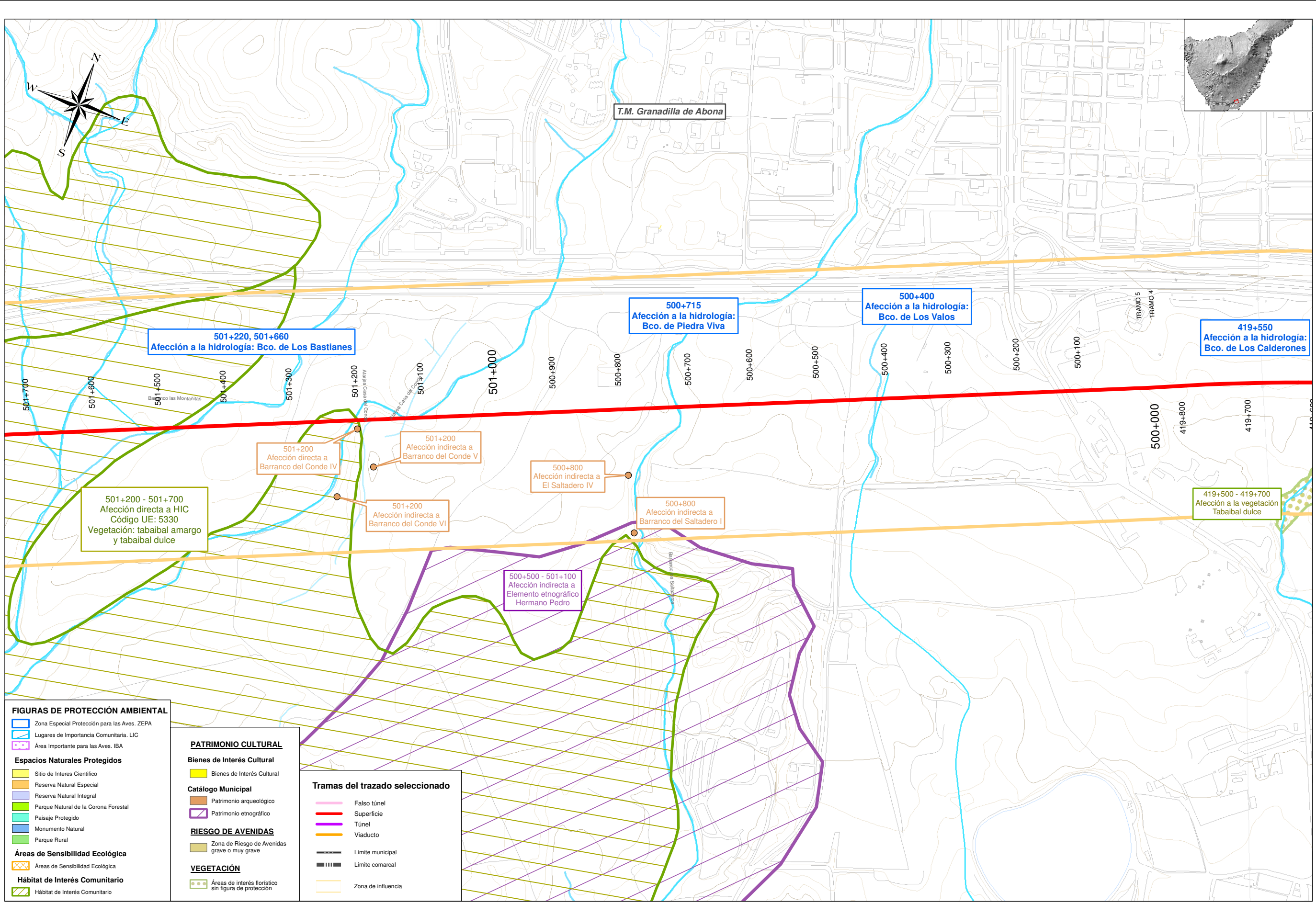
CONSULTOR: **ineco**

ESCALA ORIGINAL A3
1:5.000
0 50 100 Metros
NUMÉRICA GRÁFICA

FECHA
JULIO 2013

Nº DE PLANO
2.12
HOJA 28 DE 40

TÍTULO DE PLANO:
EFECTOS DEL PTEOI DEL TREN DEL SUR



- FIGURAS DE PROTECCIÓN AMBIENTAL**
- Zona Especial Protección para las Aves. ZEPA
 - Lugares de Importancia Comunitaria. LIC
 - Área Importante para las Aves. IBA
- Espacios Naturales Protegidos**
- Sitio de Interés Científico
 - Reserva Natural Especial
 - Reserva Natural Integral
 - Parque Natural de la Corona Forestal
 - Paisaje Protegido
 - Monumento Natural
 - Parque Rural
- Áreas de Sensibilidad Ecológica**
- Áreas de Sensibilidad Ecológica
- Hábitat de Interés Comunitario**
- Hábitat de Interés Comunitario

- PATRIMONIO CULTURAL**
- Bienes de Interés Cultural**
- Bienes de Interés Cultural
- Catálogo Municipal**
- Patrimonio arqueológico
 - Patrimonio etnográfico
- RIESGO DE AVENIDAS**
- Zona de Riesgo de Avenidas grave o muy grave
- VEGETACIÓN**
- Áreas de interés florístico sin figura de protección

- Tramas del trazado seleccionado**
- Falso túnel
 - Superficie
 - Túnel
 - Viaducto
- Límite municipal
 - Límite comarcal
 - Zona de influencia



TÍTULO: **PLAN TERRITORIAL ESPECIAL DE ORDENACIÓN DE INFRAESTRUCTURAS DEL TREN DEL SUR. APROBACIÓN DEFINITIVA - MEMORIA DE ORDENACIÓN**

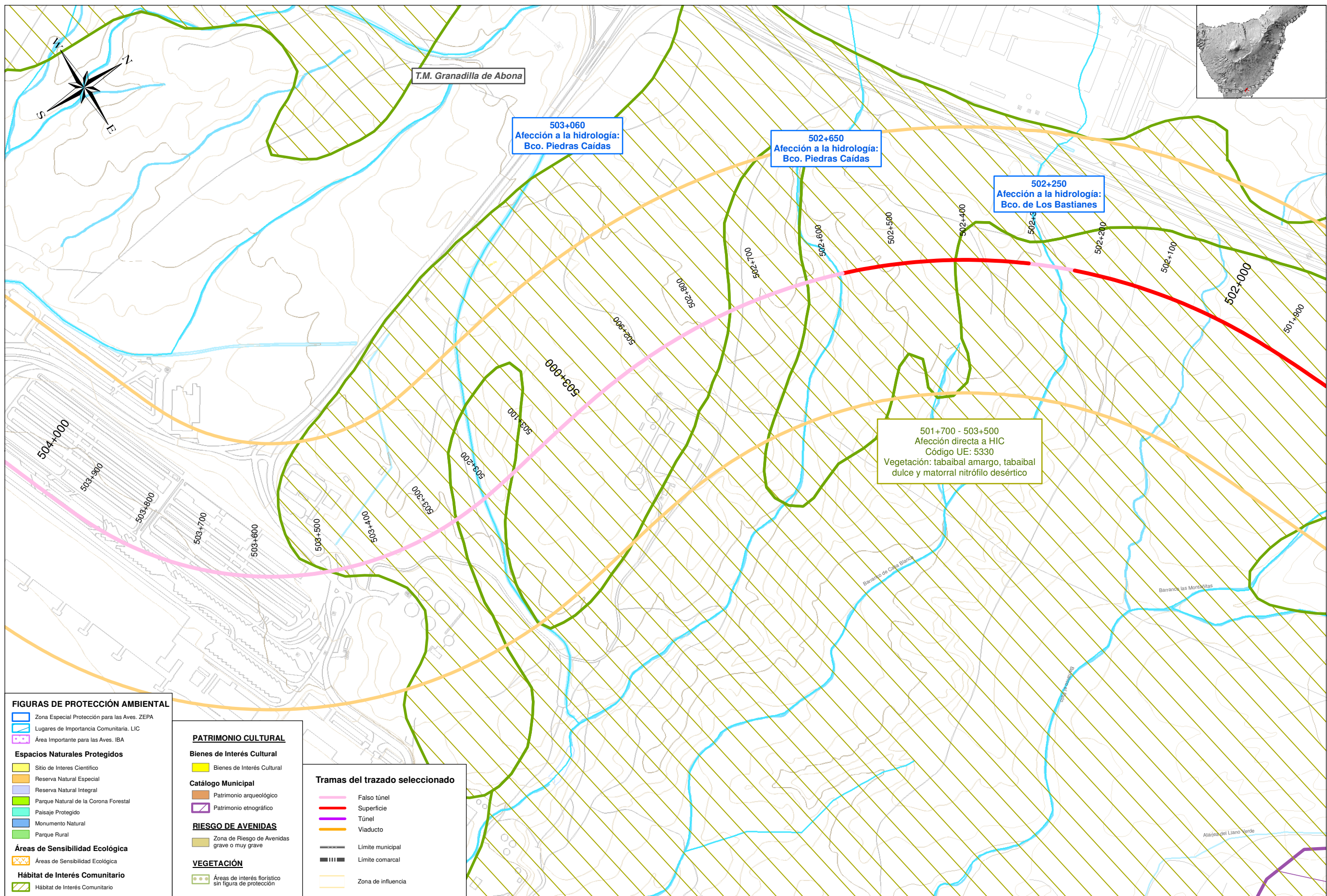
CONSULTOR: **ineco**

ESCALA ORIGINAL A3
1:5.000
0 50 100 Metros
NUMÉRICA GRÁFICA

FECHA
JULIO 2013

Nº DE PLANO
2.12
HOJA 29 DE 40

TÍTULO DE PLANO:
EFECTOS DEL PTEOI DEL TREN DEL SUR



- FIGURAS DE PROTECCIÓN AMBIENTAL**
- Zona Especial Protección para las Aves. ZEPA
 - Lugares de Importancia Comunitaria. LIC
 - Área Importante para las Aves. IBA
- Espacios Naturales Protegidos**
- Sitio de Interés Científico
 - Reserva Natural Especial
 - Reserva Natural Integral
 - Parque Natural de la Corona Forestal
 - Paisaje Protegido
 - Monumento Natural
 - Parque Rural
- Áreas de Sensibilidad Ecológica**
- Áreas de Sensibilidad Ecológica
- Hábitat de Interés Comunitario**
- Hábitat de Interés Comunitario

- PATRIMONIO CULTURAL**
- Bienes de Interés Cultural**
- Bienes de Interés Cultural
- Catálogo Municipal**
- Patrimonio arqueológico
 - Patrimonio etnográfico
- RIESGO DE AVENIDAS**
- Zona de Riesgo de Avenidas grave o muy grave
- VEGETACIÓN**
- Áreas de interés florístico sin figura de protección

- Tramas del trazado seleccionado**
- Falso túnel
 - Superficie
 - Túnel
 - Viaducto
 - Límite municipal
 - Límite comarcal
 - Zona de influencia

503+060
Afección a la hidrología:
Bco. Piedras Caídas

502+650
Afección a la hidrología:
Bco. Piedras Caídas

502+250
Afección a la hidrología:
Bco. de Los Bastianes

501+700 - 503+500
Afección directa a HIC
Código UE: 5330
Vegetación: tabaibal amargo, tabaibal dulce y matorral nitrófilo desértico



TÍTULO: **PLAN TERRITORIAL ESPECIAL DE ORDENACIÓN DE INFRAESTRUCTURAS DEL TREN DEL SUR. APROBACIÓN DEFINITIVA - MEMORIA DE ORDENACIÓN**

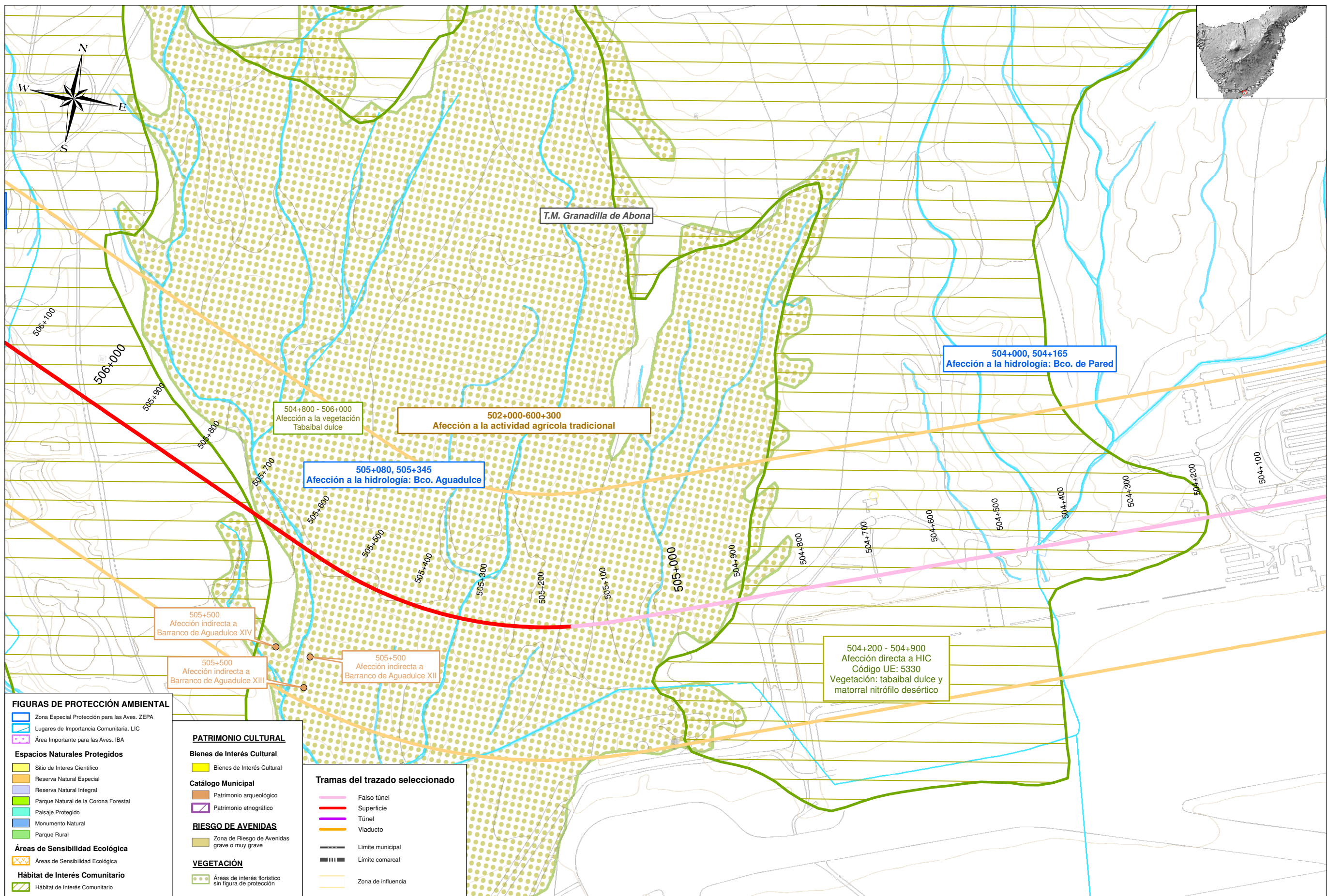
CONSULTOR: **ineco**

ESCALA ORIGINAL A3
1:5.000
0 50 100 Metros
NUMÉRICA GRÁFICA

FECHA
JULIO 2013

Nº DE PLANO
2.12
HOJA 30 DE 40

TÍTULO DE PLANO:
EFECTOS DEL PTEOI DEL TREN DEL SUR



TÍTULO: **PLAN TERRITORIAL ESPECIAL DE ORDENACIÓN DE INFRAESTRUCTURAS DEL TREN DEL SUR. APROBACIÓN DEFINITIVA - MEMORIA DE ORDENACIÓN**

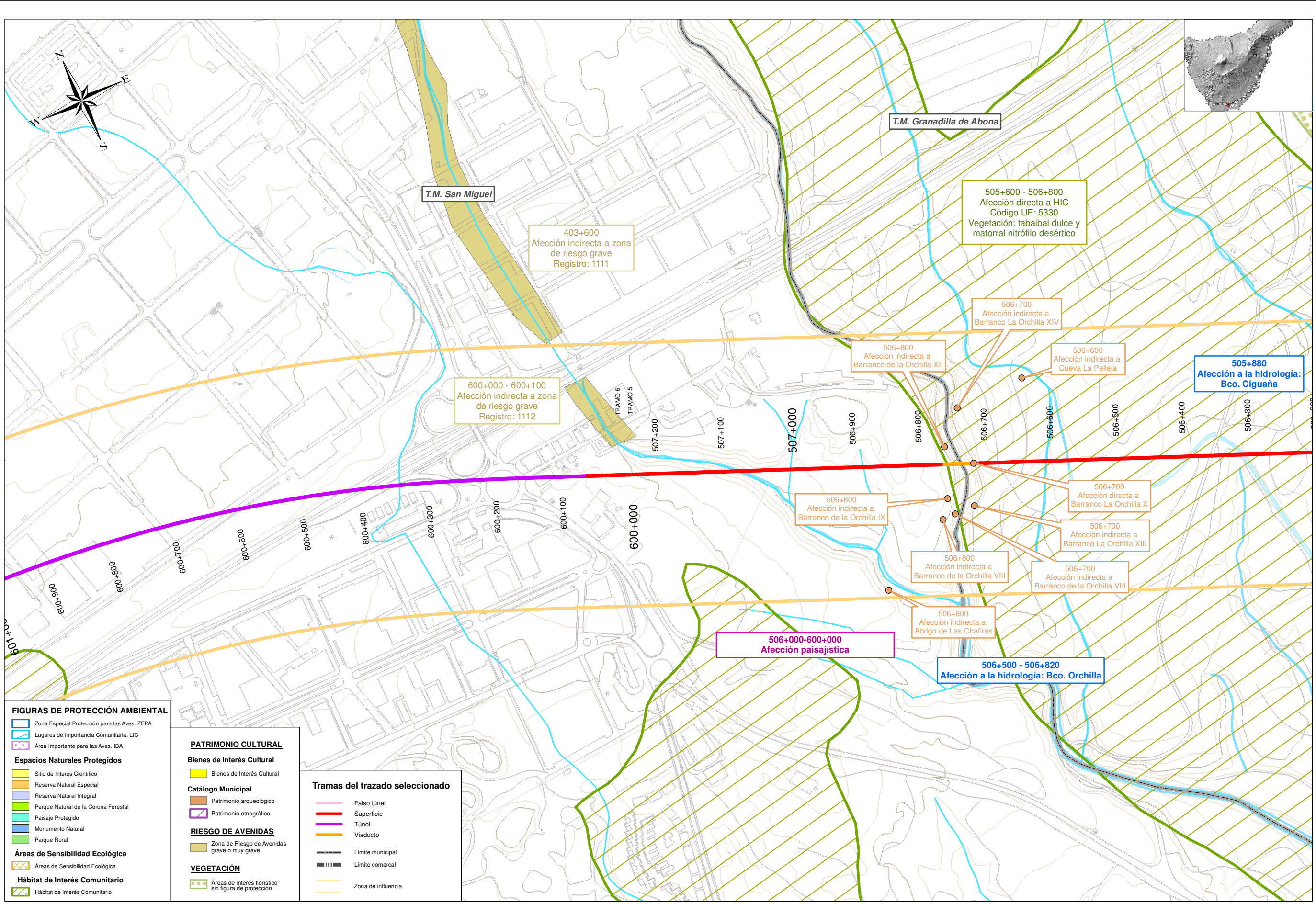
CONSULTOR: **ineco**

ESCALA ORIGINAL A3
1:5.000
0 50 100 Metros
NÚMÉRICA GRÁFICA

FECHA: JULIO 2013

Nº DE PLANO: 2.12
HOJA 31 DE 40

TÍTULO DE PLANO: **EFFECTOS DEL PTEOI DEL TREN DEL SUR**



- FIGURAS DE PROTECCIÓN AMBIENTAL**
- Zona Especial Protección para las Aves. ZEPA
 - Lugares de Importancia Comunitaria. LIC
 - Área Importante para las Aves. IBA
- Espacios Naturales Protegidos**
- Sitio de Interés Científico
 - Reserva Natural Especial
 - Reserva Natural Integral
 - Parque Natural de la Corona Forestal
 - Paisaje Protegido
 - Monumento Natural
 - Parque Rural
- Áreas de Sensibilidad Ecológica**
- Áreas de Sensibilidad Ecológica
- Hábitat de Interés Comunitario**
- Hábitat de Interés Comunitario

- PATRIMONIO CULTURAL**
- Bienes de Interés Cultural**
- Bienes de Interés Cultural
- Catálogo Municipal**
- Patrimonio arqueológico
 - Patrimonio etnográfico
- RIESGO DE AVENIDAS**
- Zona de Riesgo de Avenidas grave o muy grave
- VEGETACIÓN**
- Áreas de interés florístico sin figura de protección

- Tramas del trazado seleccionado**
- Falso túnel
 - Superficie
 - Túnel
 - Viaducto
 - Límite municipal
 - Límite comarcal
 - Zona de influencia



TÍTULO: **PLAN TERRITORIAL ESPECIAL DE ORDENACIÓN DE INFRAESTRUCTURAS DEL TREN DEL SUR. APROBACIÓN DEFINITIVA - MEMORIA DE ORDENACIÓN**



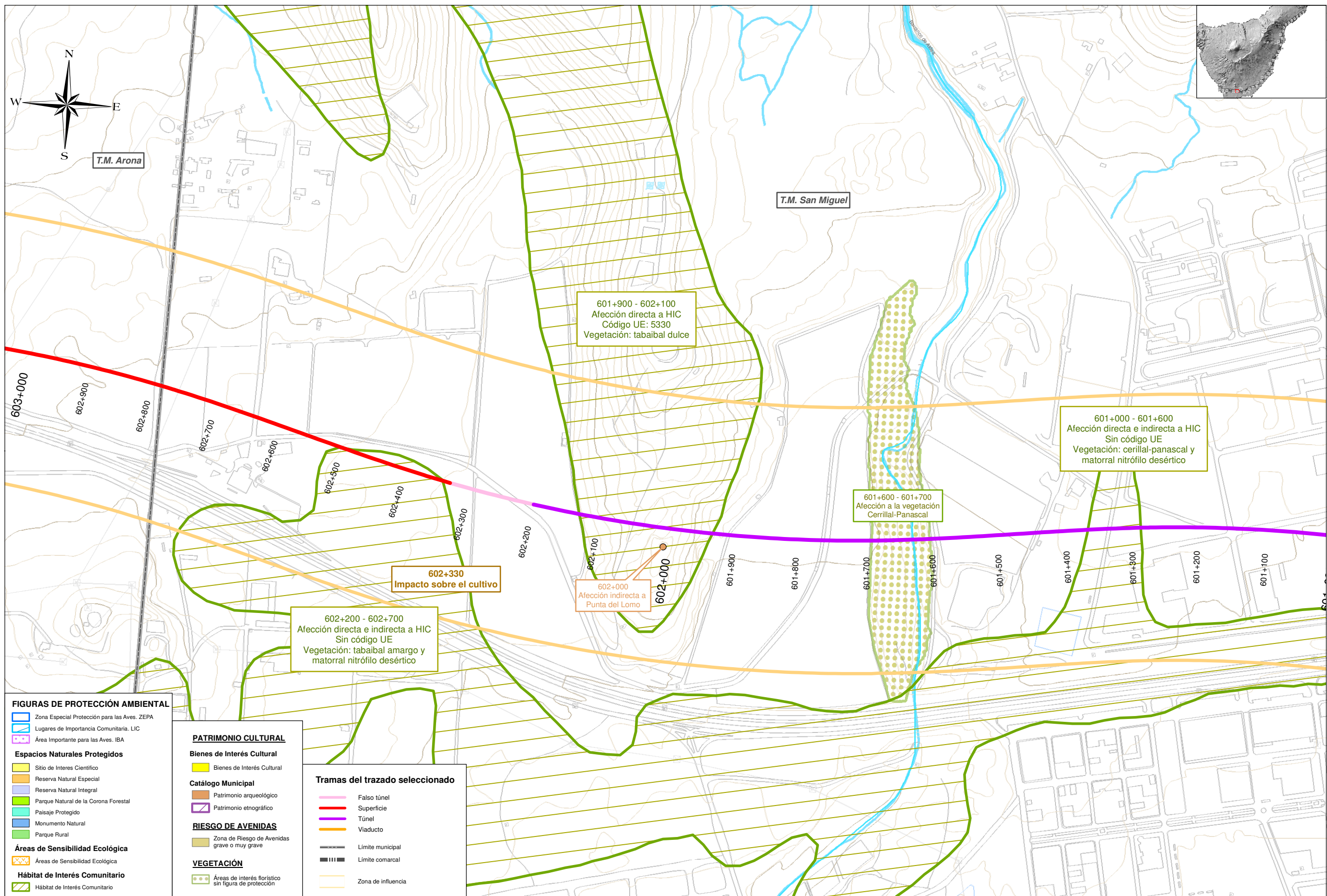
CONSULTOR: **ineco**

ESCALA ORIGINAL A3
1:5.000
0 50 100 Metros
NUMÉRICA GRÁFICA

FECHA: **JULIO 2013**

Nº DE PLANO: **2.12**
HOJA 32 DE 40

TÍTULO DE PLANO: **EFFECTOS DEL PTEOI DEL TREN DEL SUR**



- FIGURAS DE PROTECCIÓN AMBIENTAL**
- Zona Especial Protección para las Aves. ZEPA
 - Lugares de Importancia Comunitaria. LIC
 - Área Importante para las Aves. IBA
- Espacios Naturales Protegidos**
- Sitio de Interés Científico
 - Reserva Natural Especial
 - Reserva Natural Integral
 - Parque Natural de la Corona Forestal
 - Paisaje Protegido
 - Monumento Natural
 - Parque Rural
- Áreas de Sensibilidad Ecológica**
- Áreas de Sensibilidad Ecológica
- Hábitat de Interés Comunitario**
- Hábitat de Interés Comunitario

- PATRIMONIO CULTURAL**
- Bienes de Interés Cultural**
- Bienes de Interés Cultural
- Catálogo Municipal**
- Patrimonio arqueológico
 - Patrimonio etnográfico
- RIESGO DE AVENIDAS**
- Zona de Riesgo de Avenidas grave o muy grave
- VEGETACIÓN**
- Áreas de interés florístico sin figura de protección

- Tramas del trazado seleccionado**
- Falso túnel
 - Superficie
 - Túnel
 - Viaducto
 - Límite municipal
 - Límite comarcal
 - Zona de influencia



TÍTULO: **PLAN TERRITORIAL ESPECIAL DE ORDENACIÓN DE INFRAESTRUCTURAS DEL TREN DEL SUR. APROBACIÓN DEFINITIVA - MEMORIA DE ORDENACIÓN**

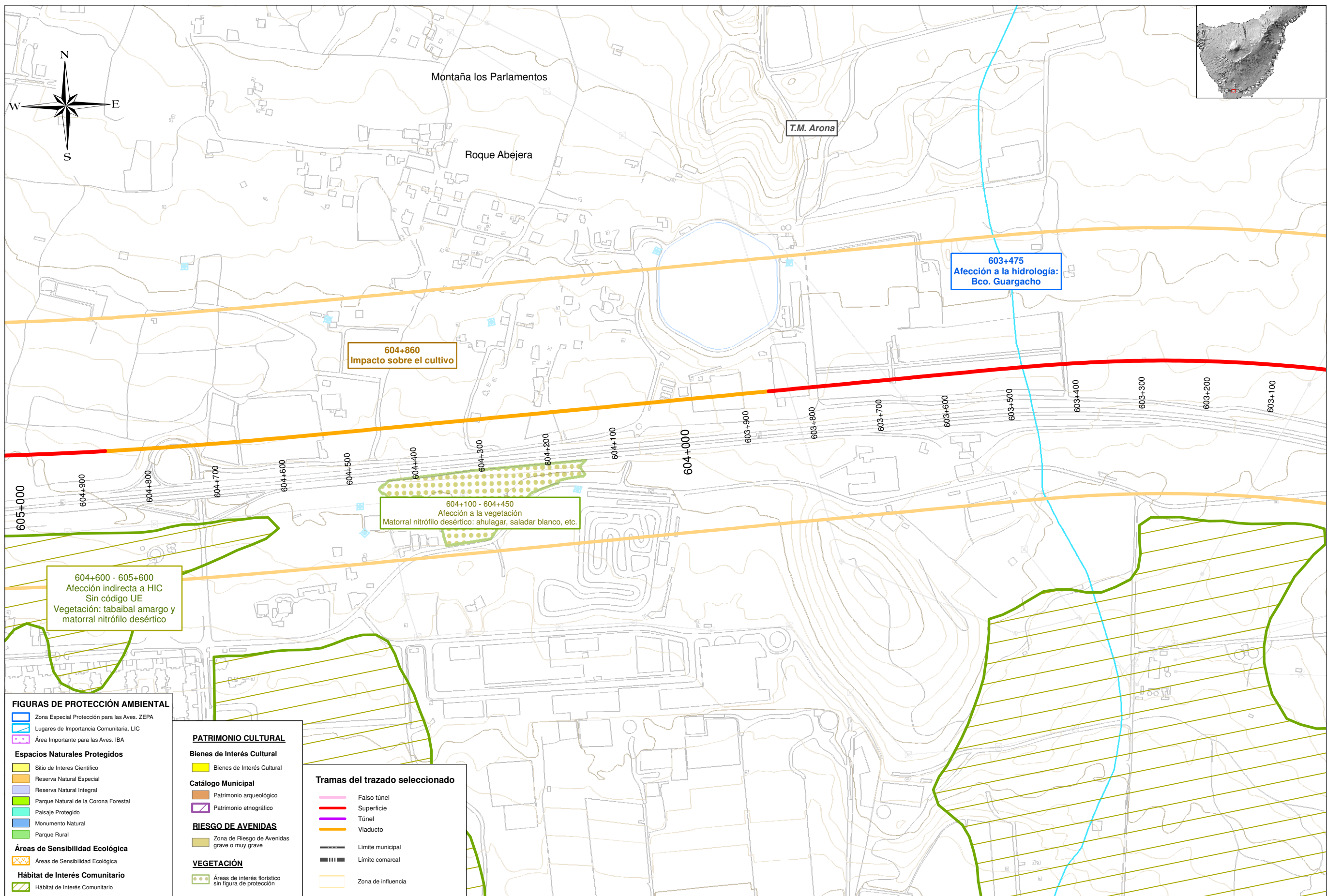
CONSULTOR: **ineco**

ESCALA ORIGINAL A3
1:5.000
0 50 100 Metros
NUMÉRICA GRÁFICA

FECHA: JULIO 2013

Nº DE PLANO: 2.12
HOJA 33 DE 40

TÍTULO DE PLANO: **EFFECTOS DEL PTEOI DEL TREN DEL SUR**



- FIGURAS DE PROTECCIÓN AMBIENTAL**
- Zona Especial Protección para las Aves. ZEPA
 - Lugares de Importancia Comunitaria. LIC
 - Área Importante para las Aves. IBA
- Espacios Naturales Protegidos**
- Sitio de Interés Científico
 - Reserva Natural Especial
 - Reserva Natural Integral
 - Parque Natural de la Corona Forestal
 - Paisaje Protegido
 - Monumento Natural
 - Parque Rural
- Áreas de Sensibilidad Ecológica**
- Áreas de Sensibilidad Ecológica
- Hábitat de Interés Comunitario**
- Hábitat de Interés Comunitario

- PATRIMONIO CULTURAL**
- Bienes de Interés Cultural**
- Bienes de Interés Cultural
- Catálogo Municipal**
- Patrimonio arqueológico
 - Patrimonio etnográfico
- RIESGO DE AVENIDAS**
- Zona de Riesgo de Avenidas grave o muy grave
- VEGETACIÓN**
- Áreas de interés florístico sin figura de protección

- Tramas del trazado seleccionado**
- Falso túnel
 - Superficie
 - Túnel
 - Viaducto
 - Límite municipal
 - Límite comarcal
 - Zona de influencia



TÍTULO: **PLAN TERRITORIAL ESPECIAL DE ORDENACIÓN DE INFRAESTRUCTURAS DEL TREN DEL SUR. APROBACIÓN DEFINITIVA - MEMORIA DE ORDENACIÓN**



CONSULTOR: **ineco**

ESCALA ORIGINAL A3
1:5.000

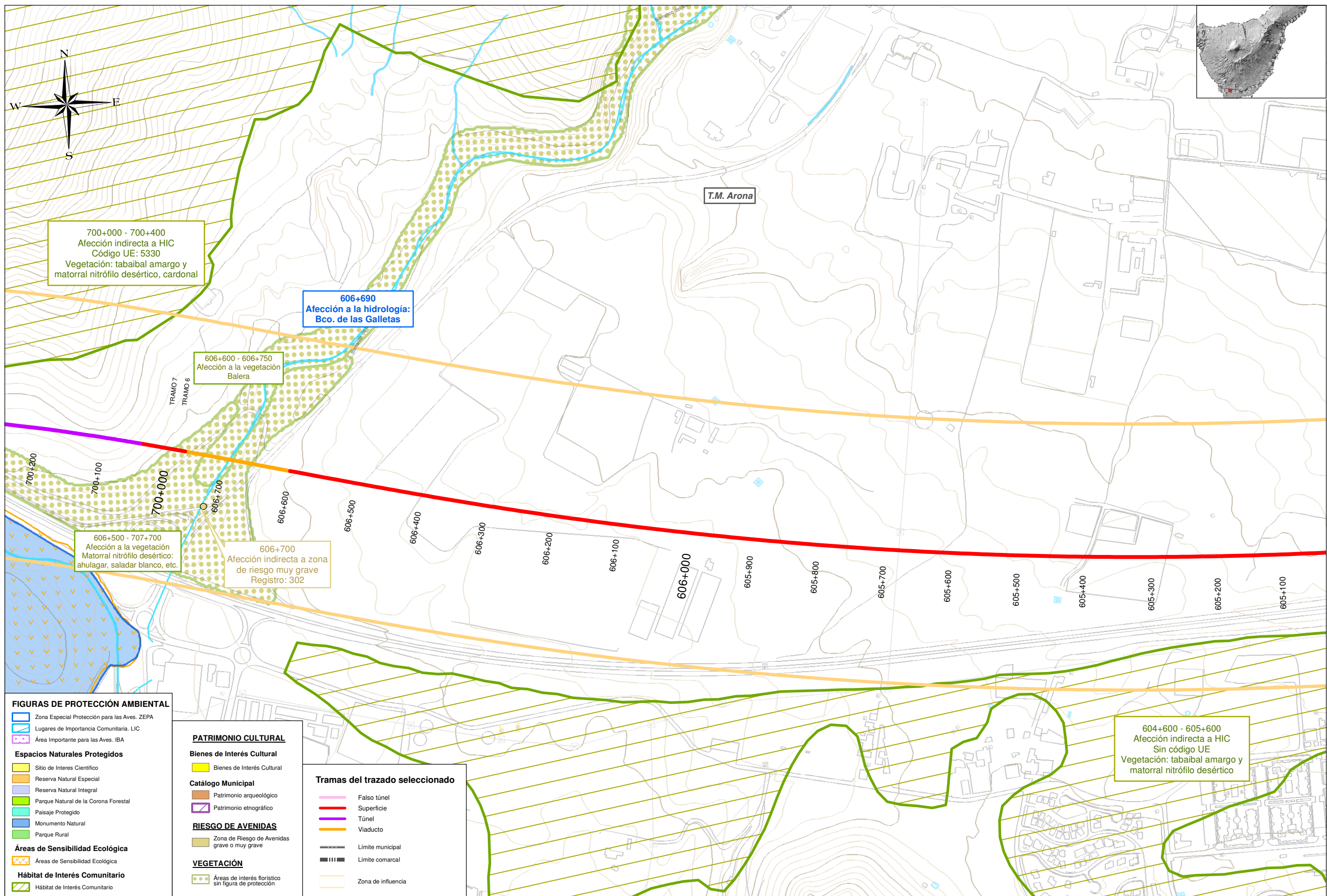
0 50 100 Metros

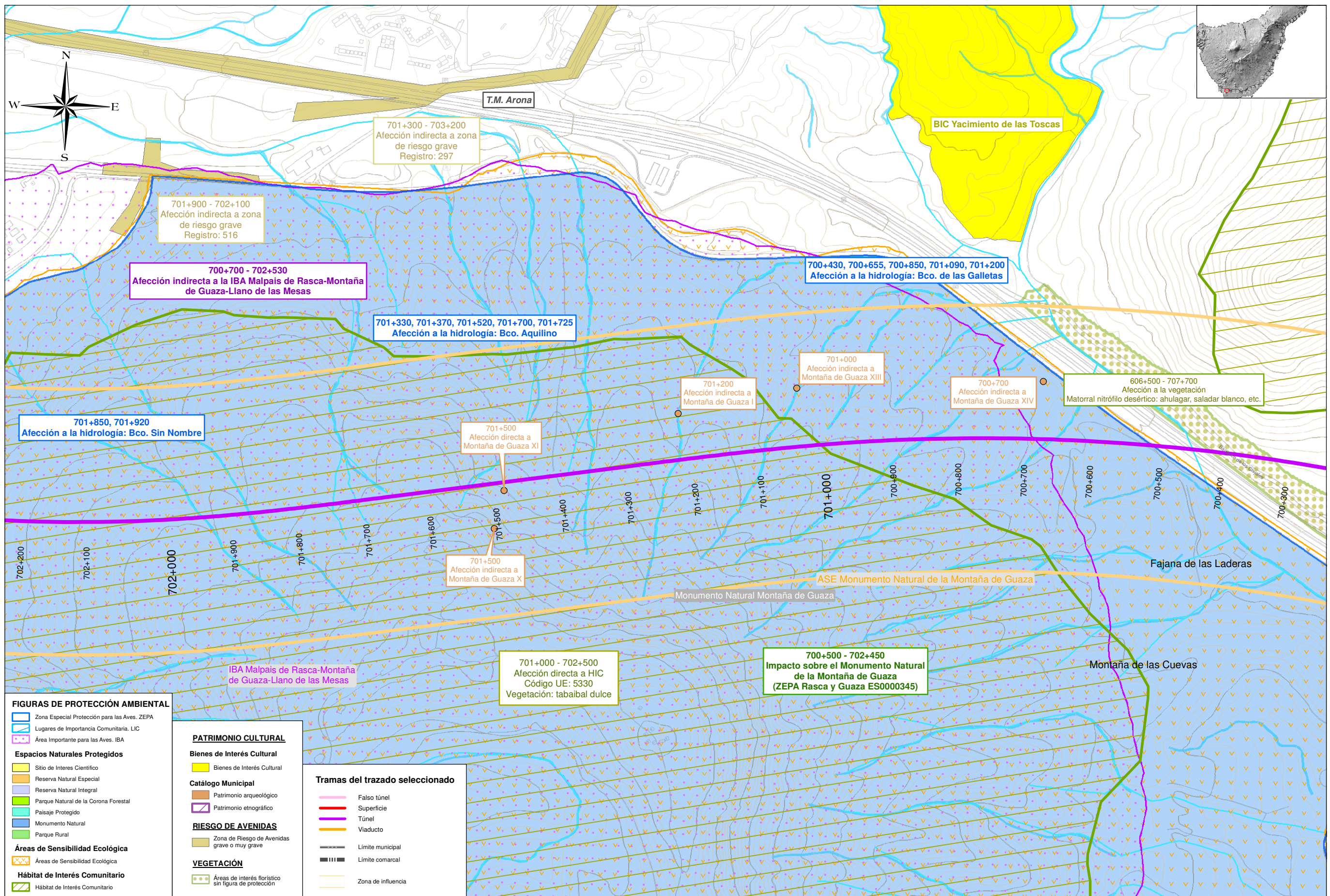
NUMÉRICA GRÁFICA

FECHA: JULIO 2013

Nº DE PLANO: 2.12
HOJA 34 DE 40

TÍTULO DE PLANO: EFECTOS DEL PTEOI DEL TREN DEL SUR





TÍTULO: **PLAN TERRITORIAL ESPECIAL DE ORDENACIÓN DE INFRAESTRUCTURAS DEL TREN DEL SUR. APROBACIÓN DEFINITIVA - MEMORIA DE ORDENACIÓN**

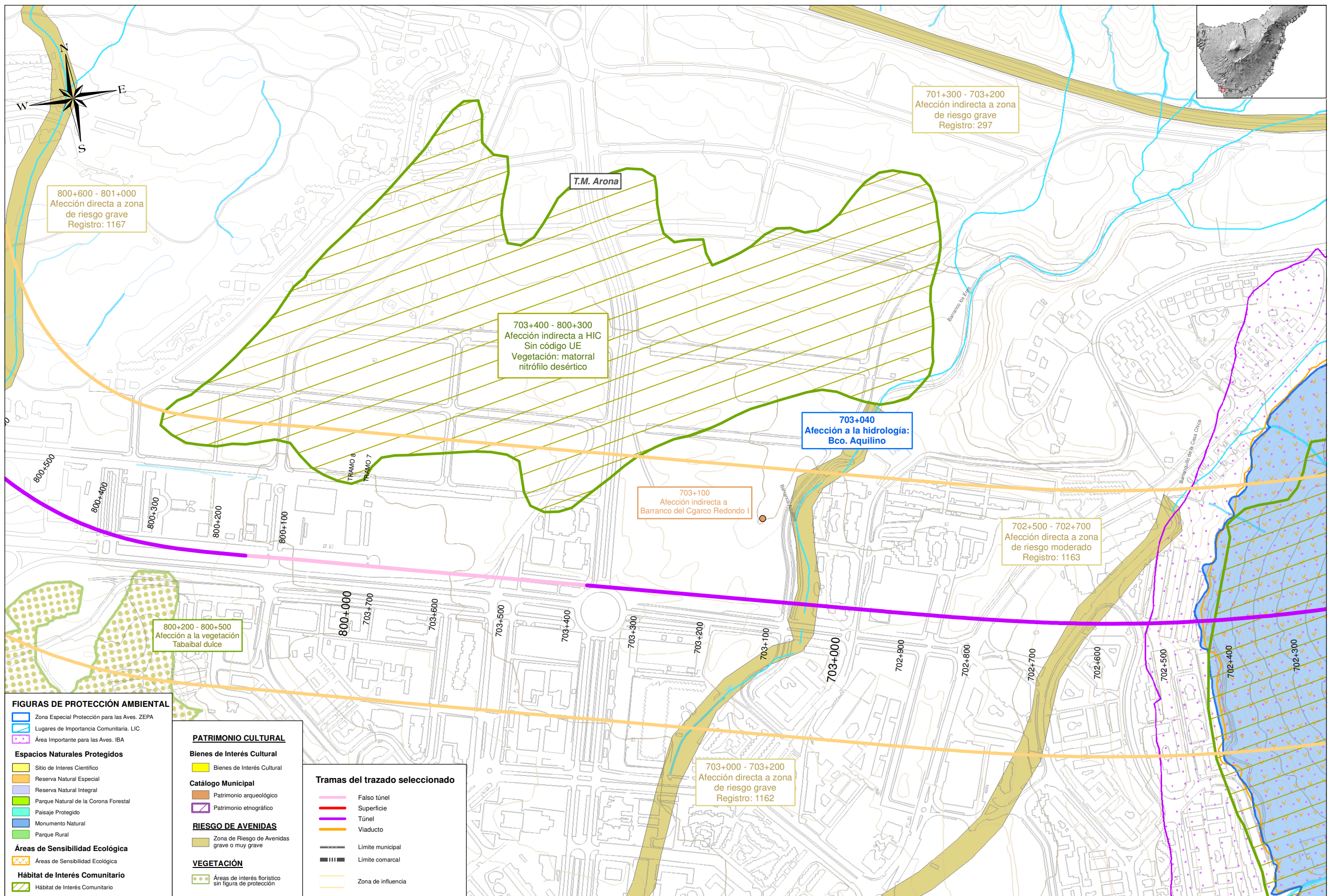
CONSULTOR: **ineco**

ESCALA ORIGINAL A3
1:5.000
0 50 100 Metros
NUMÉRICA GRÁFICA

FECHA: JULIO 2013

Nº DE PLANO: 2.12
HOJA 36 DE 40

TÍTULO DE PLANO: **EFFECTOS DEL PTEOI DEL TREN DEL SUR**



800+600 - 801+000
Afección directa a zona de riesgo grave
Registro: 1167

T.M. Arona

703+400 - 800+300
Afección indirecta a HIC
Sin código UE
Vegetación: matorral nitrófilo desértico

701+300 - 703+200
Afección indirecta a zona de riesgo grave
Registro: 297

703+040
Afección a la hidrología:
Bco. Aquilino

703+100
Afección indirecta a Barranco del Cgarco Redondo I

702+500 - 702+700
Afección directa a zona de riesgo moderado
Registro: 1163

800+200 - 800+500
Afección a la vegetación
Tabaibal dulce

703+000 - 703+200
Afección directa a zona de riesgo grave
Registro: 1162

FIGURAS DE PROTECCIÓN AMBIENTAL		PATRIMONIO CULTURAL	
	Zona Especial Protección para las Aves. ZEPA		Bienes de Interés Cultural
	Lugares de Importancia Comunitaria. LIC		Bienes de Interés Cultural
	Área Importante para las Aves. IBA		Catálogo Municipal
Espacios Naturales Protegidos			Patrimonio arqueológico
	Sitio de Interés Científico		Patrimonio etnográfico
	Reserva Natural Especial	RIESGO DE AVENIDAS	
	Reserva Natural Integral		Zona de Riesgo de Avenidas grave o muy grave
	Parque Natural de la Corona Forestal	VEGETACIÓN	
	Paisaje Protegido		Áreas de interés florístico sin figura de protección
	Monumento Natural	Tramas del trazado seleccionado	
	Parque Rural		Falso túnel
Áreas de Sensibilidad Ecológica			Superficie
	Áreas de Sensibilidad Ecológica		Túnel
Hábitat de Interés Comunitario			Viaducto
	Hábitat de Interés Comunitario		Límite municipal
			Límite comarcal
			Zona de influencia



TÍTULO: **PLAN TERRITORIAL ESPECIAL DE ORDENACIÓN DE INFRAESTRUCTURAS DEL TREN DEL SUR. APROBACIÓN DEFINITIVA - MEMORIA DE ORDENACIÓN**

CONSULTOR: **ineco**

ESCALA ORIGINAL A3: 1:5.000

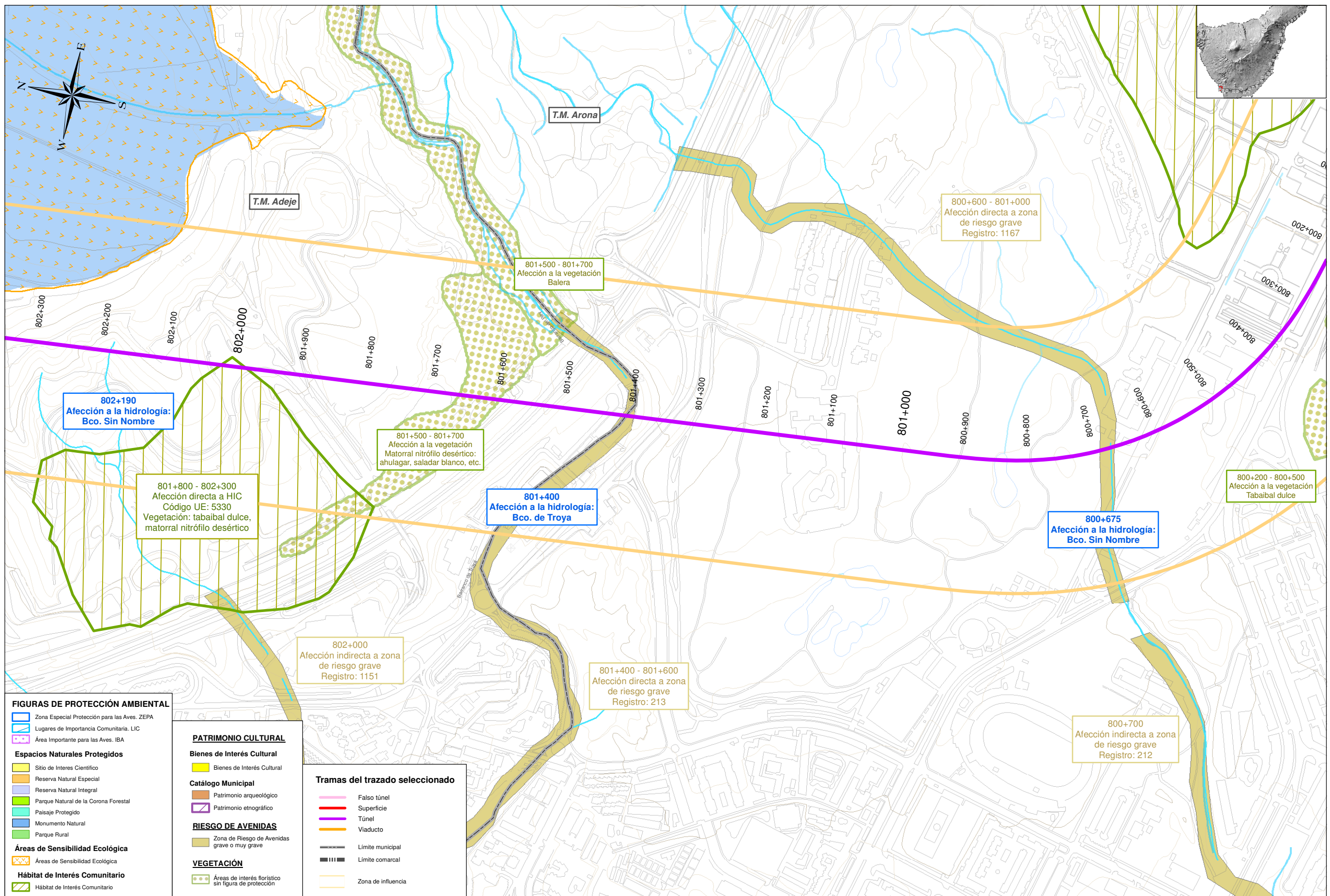
0 50 100 Metros

NUMÉRICA GRÁFICA

FECHA: JULIO 2013

Nº DE PLANO: 2.12
HOJA 37 DE 40

TÍTULO DE PLANO: **EFFECTOS DEL PTEOI DEL TREN DEL SUR**



FIGURAS DE PROTECCIÓN AMBIENTAL

- Zona Especial Protección para las Aves. ZEPA
- Lugares de Importancia Comunitaria. LIC
- Área Importante para las Aves. IBA
- Espacios Naturales Protegidos**
- Sitio de Interés Científico
- Reserva Natural Especial
- Reserva Natural Integral
- Parque Natural de la Corona Forestal
- Paisaje Protegido
- Monumento Natural
- Parque Rural
- Áreas de Sensibilidad Ecológica**
- Áreas de Sensibilidad Ecológica
- Hábitat de Interés Comunitario**
- Hábitat de Interés Comunitario

PATRIMONIO CULTURAL

- Bienes de Interés Cultural**
- Bienes de Interés Cultural
- Catálogo Municipal**
- Patrimonio arqueológico
- Patrimonio etnográfico
- RIESGO DE AVENIDAS**
- Zona de Riesgo de Avenidas grave o muy grave
- VEGETACIÓN**
- Áreas de interés florístico sin figura de protección

Tramas del trazado seleccionado

- Falso túnel
- Superficie
- Túnel
- Viaducto
- Límite municipal
- Límite comarcal
- Zona de influencia



TÍTULO: **PLAN TERRITORIAL ESPECIAL DE ORDENACIÓN DE INFRAESTRUCTURAS DEL TREN DEL SUR. APROBACIÓN DEFINITIVA - MEMORIA DE ORDENACIÓN**

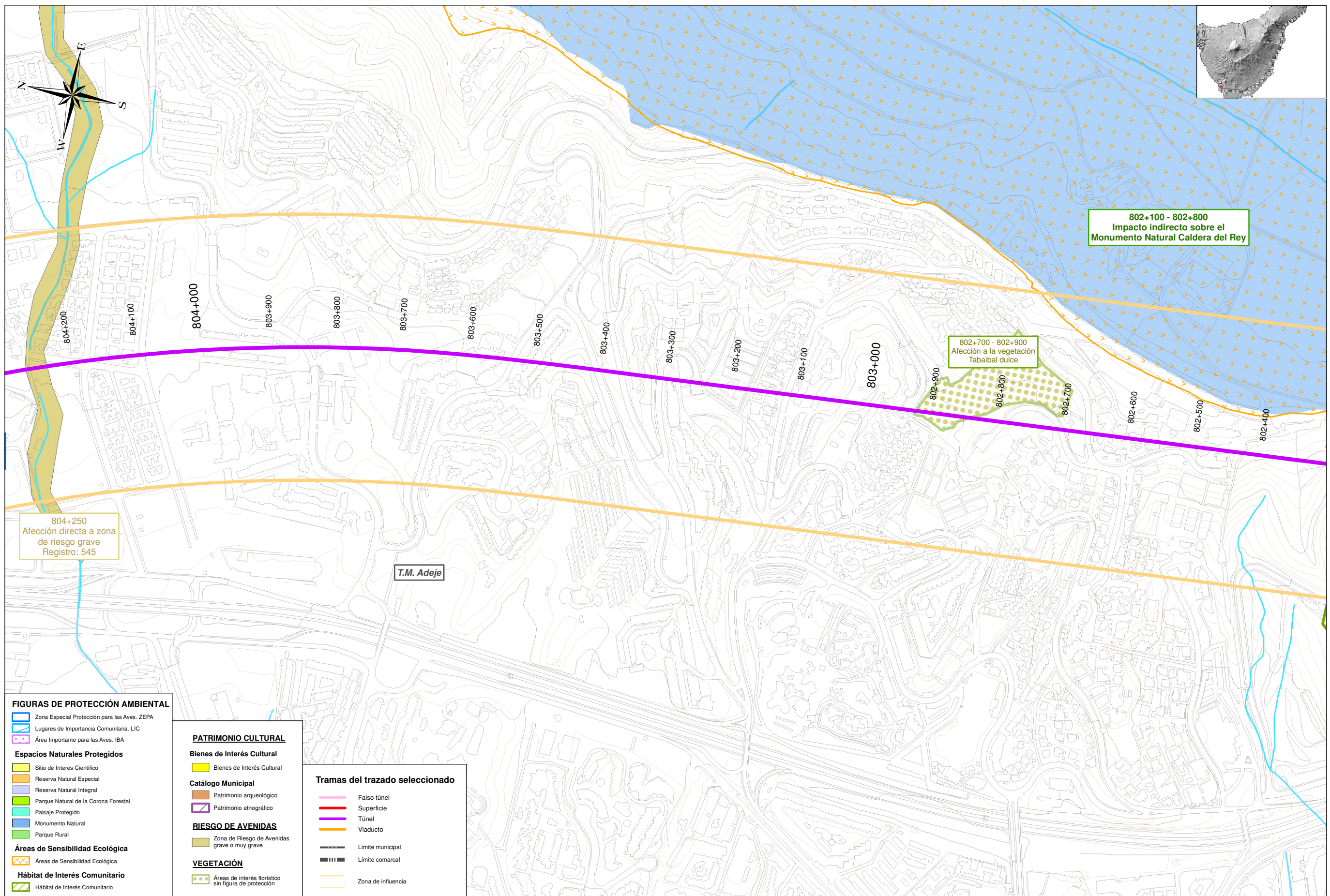
CONSULTOR: **ineco**

ESCALA ORIGINAL A3
1:5.000
0 50 100 Metros
NUMÉRICA GRÁFICA

FECHA
JULIO 2013

Nº DE PLANO
2.12
HOJA 38 DE 40

TÍTULO DE PLANO:
EFECTOS DEL PTEOI DEL TREN DEL SUR



- FIGURAS DE PROTECCIÓN AMBIENTAL**
- Zona Especial Protección para las Aves. ZEPA
 - Lugares de Importancia Comunitaria. LIC
 - Área Importante para las Aves. IBA
- Espacios Naturales Protegidos**
- Sitio de Interés Científico
 - Reserva Natural Especial
 - Reserva Natural Integral
 - Parque Natural de la Corona Forestal
 - Paisaje Protegido
 - Monumento Natural
 - Parque Rural
- Áreas de Sensibilidad Ecológica**
- Áreas de Sensibilidad Ecológica
- Hábitat de Interés Comunitario**
- Hábitat de Interés Comunitario

- PATRIMONIO CULTURAL**
- Bienes de Interés Cultural**
- Bienes de Interés Cultural
- Catálogo Municipal**
- Patrimonio arqueológico
 - Patrimonio etnográfico
- RIESGO DE AVENIDAS**
- Zona de Riesgo de Avenidas grave o muy grave
- VEGETACIÓN**
- Áreas de interés florístico sin figura de protección

- Tramas del trazado seleccionado**
- Falso túnel
 - Superficie
 - Túnel
 - Viaducto
- Límite municipal
 - Límite comarcal
 - Zona de influencia



TÍTULO: **PLAN TERRITORIAL ESPECIAL DE ORDENACIÓN DE INFRAESTRUCTURAS DEL TREN DEL SUR. APROBACIÓN DEFINITIVA - MEMORIA DE ORDENACIÓN**

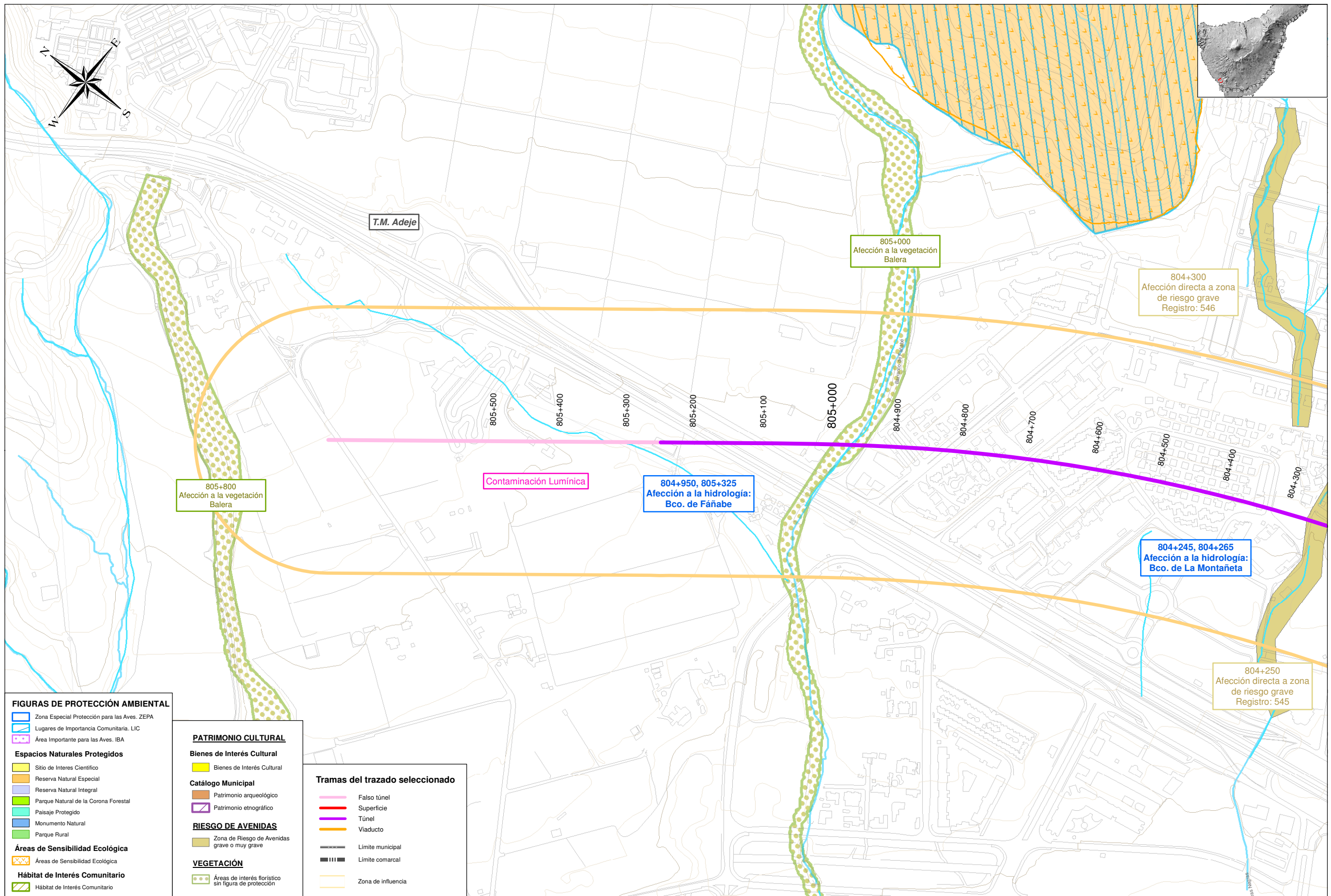
CONSULTOR: **ineco**

ESCALA ORIGINAL A3
1:5.000
0 50 100 Metros
NÚMÉRICA GRÁFICA

FECHA
JULIO 2013

Nº DE PLANO
2.12
HOJA 39 DE 40

TÍTULO DE PLANO:
EFECTOS DEL PTEOI DEL TREN DEL SUR



TÍTULO: **PLAN TERRITORIAL ESPECIAL DE ORDENACIÓN DE INFRAESTRUCTURAS DEL TREN DEL SUR. APROBACIÓN DEFINITIVA - MEMORIA DE ORDENACIÓN**

CONSULTOR: **ineco**

ESCALA ORIGINAL A3
1:5.000
0 50 100 Metros
NUMÉRICA GRÁFICA

FECHA
JULIO 2013

Nº DE PLANO
2.12
HOJA 40 DE 40

TÍTULO DE PLANO:
EFECTOS DEL PTEOI DEL TREN DEL SUR