

TITULO: **PLAN TERRITORIAL ESPECIAL DE ORDENACIÓN DE INFRAESTRUCTURAS DEL TREN DEL SUR.**  
 APROBACIÓN DEFINITIVA - MEMORIA DE ORDENACIÓN

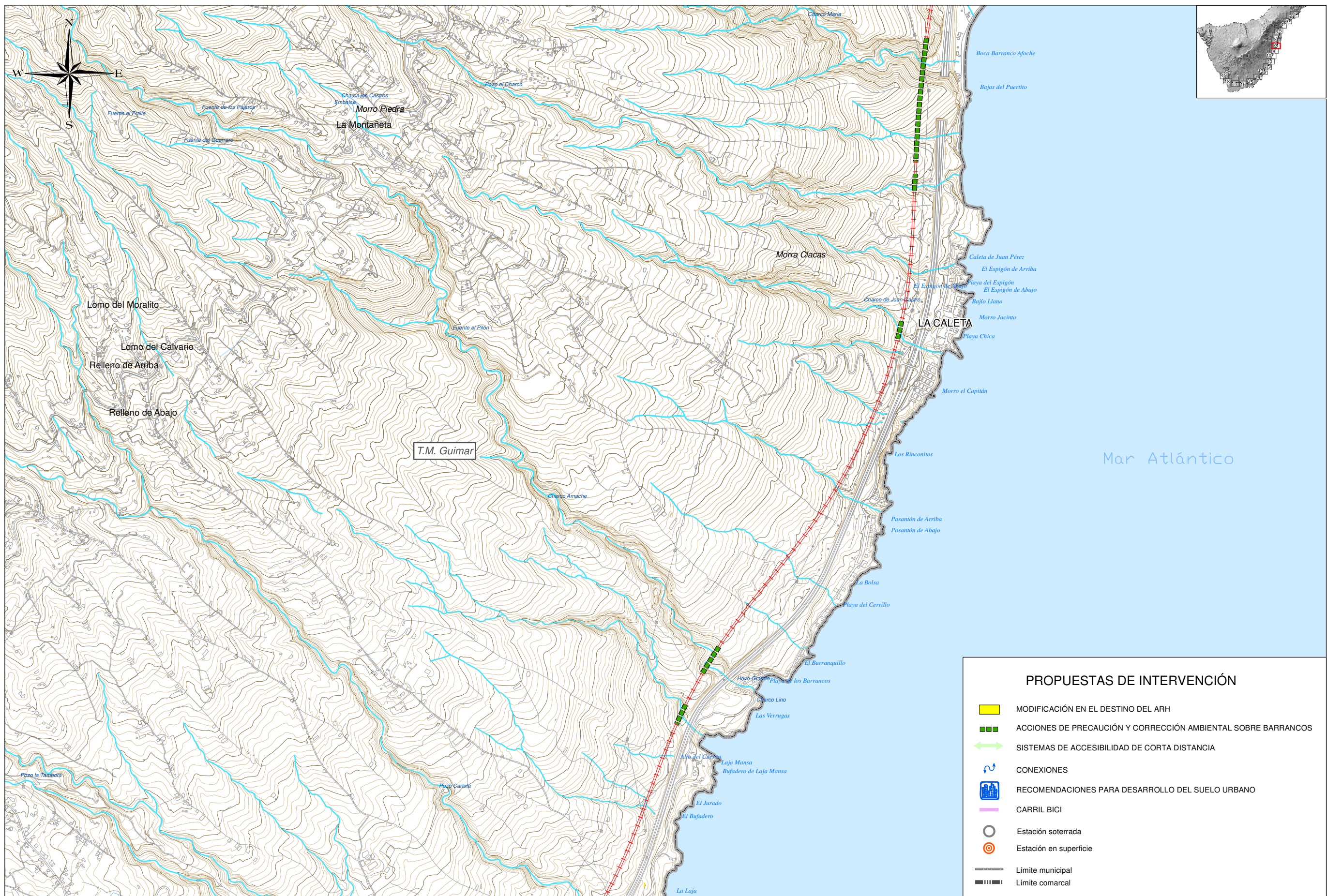
CONSULTOR: **ineco**

ESCALA ORIGINAL A3  
 1:15.000 0 150 300 Metros  
 NUMÉRICA GRÁFICA

FECHA  
 JULIO 2013

Nº DE PLANO  
 2.5  
 HOJA 7 DE 19

TITULO DE PLANO:  
**PROPUESTAS DE INTERVENCIÓN**



TÍTULO: **PLAN TERRITORIAL ESPECIAL DE ORDENACIÓN DE INFRAESTRUCTURAS DEL TREN DEL SUR. APROBACIÓN DEFINITIVA - MEMORIA DE ORDENACIÓN**

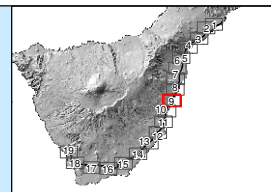
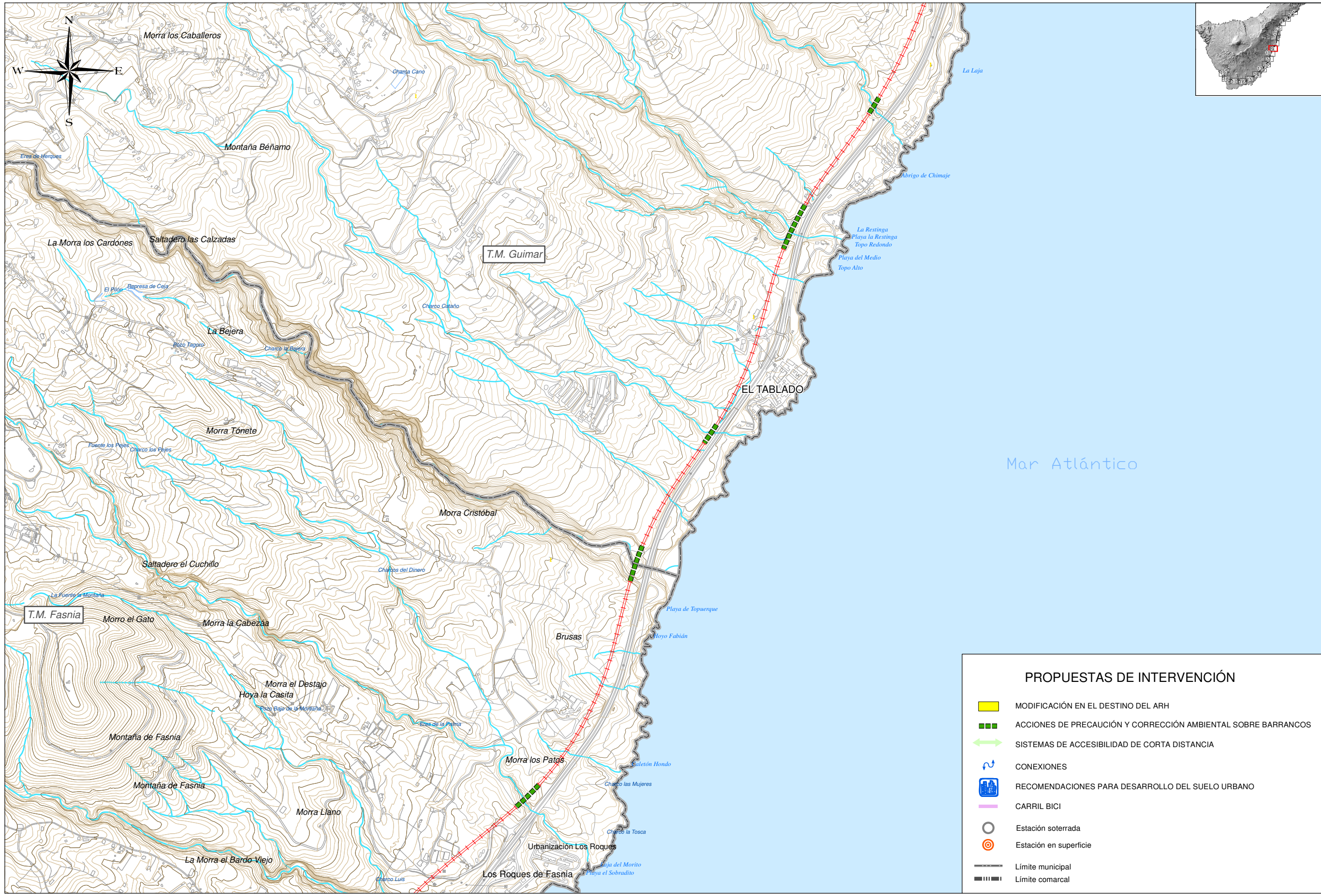
CONSULTOR: **ineco**

ESCALA ORIGINAL A3  
1:15.000  
0 150 300 Metros  
NUMÉRICA GRÁFICA

FECHA  
JULIO 2013

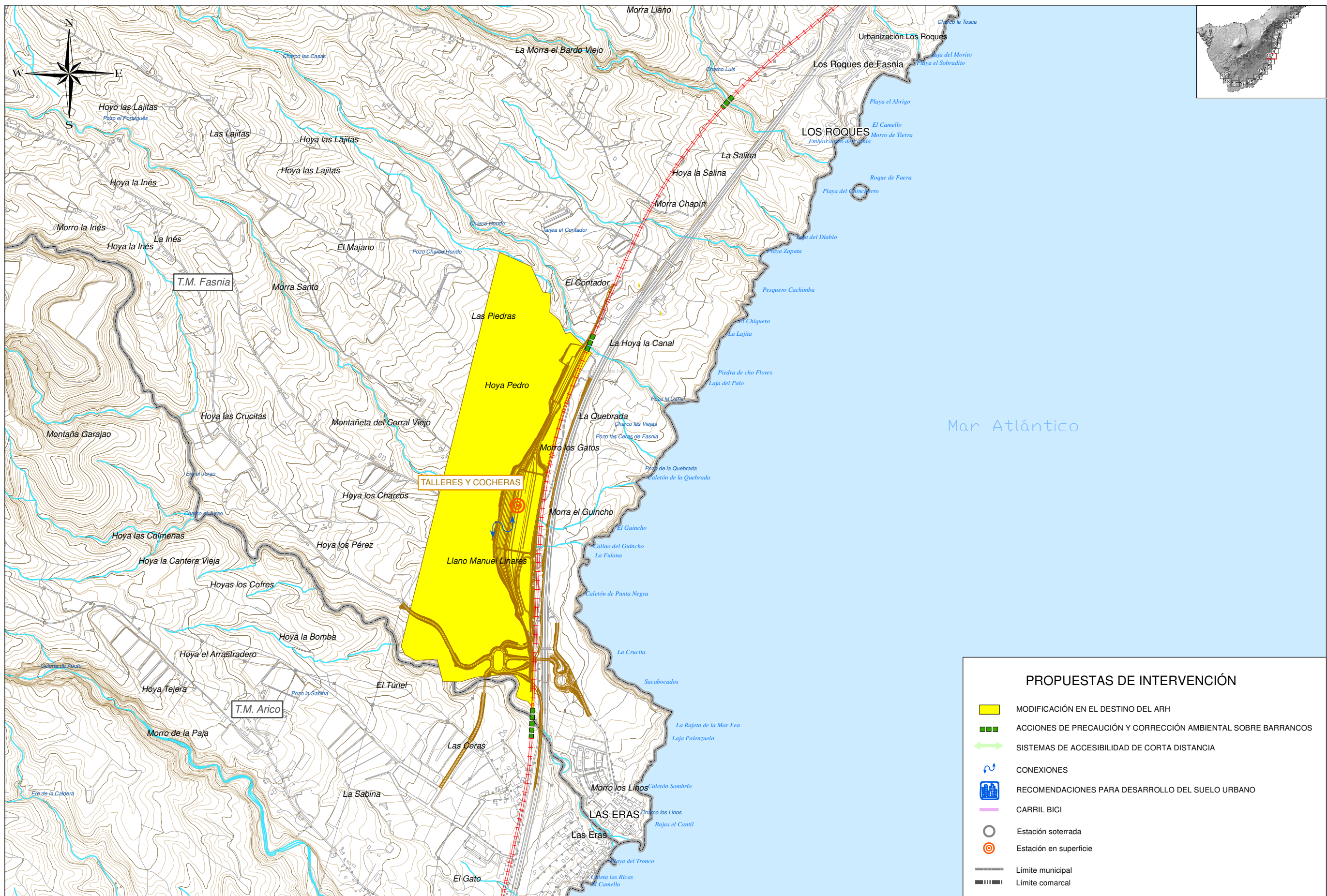
Nº DE PLANO  
2.5  
HOJA 8 DE 19

TÍTULO DE PLANO:  
PROPUESTAS DE INTERVENCIÓN



### PROPUESTAS DE INTERVENCIÓN

- MODIFICACIÓN EN EL DESTINO DEL ARH
- ACCIONES DE PRECAUCIÓN Y CORRECCIÓN AMBIENTAL SOBRE BARRANCOS
- SISTEMAS DE ACCESIBILIDAD DE CORTA DISTANCIA
- CONEXIONES
- RECOMENDACIONES PARA DESARROLLO DEL SUELO URBANO
- CARRIL BICI
- Estación soterrada
- Estación en superficie
- Límite municipal
- Límite comarcal



TÍTULO: **PLAN TERRITORIAL ESPECIAL DE ORDENACIÓN DE INFRAESTRUCTURAS DEL TREN DEL SUR. APROBACIÓN DEFINITIVA - MEMORIA DE ORDENACIÓN**

CONSULTOR: **ineco**

ESCALA ORIGINAL A3  
1:15.000  
0 150 300 Metros  
NUMÉRICA GRÁFICA

FECHA  
JULIO 2013

Nº DE PLANO  
2.5  
HOJA 10 DE 19

TÍTULO DE PLANO:  
PROPUESTAS DE INTERVENCIÓN



TÍTULO:  
**PLAN TERRITORIAL ESPECIAL DE ORDENACIÓN DE INFRAESTRUCTURAS DEL TREN DEL SUR.**  
 APROBACIÓN DEFINITIVA - MEMORIA DE ORDENACIÓN

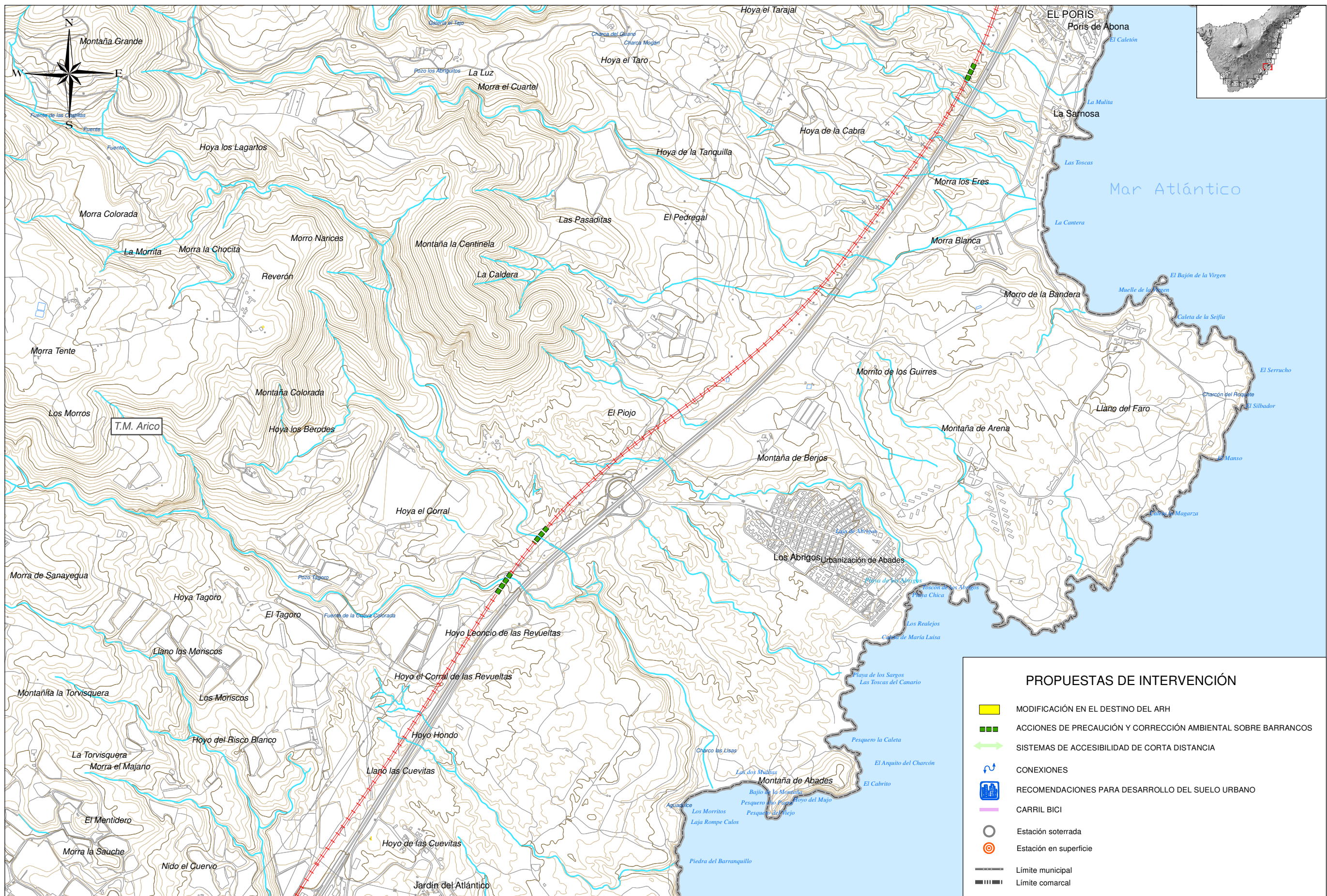
CONSULTOR:  
**ineco**

ESCALA ORIGINAL A3  
 1:15.000  
 0 150 300 Metros  
 NUMÉRICA GRÁFICA

FECHA  
 JULIO 2013

Nº DE PLANO  
 2.5  
 HOJA 11 DE 19

TÍTULO DE PLANO:  
 PROPUESTAS DE INTERVENCIÓN



### PROPUESTAS DE INTERVENCIÓN

- MODIFICACIÓN EN EL DESTINO DEL ARH
- ACCIONES DE PRECAUCIÓN Y CORRECCIÓN AMBIENTAL SOBRE BARRANCOS
- SISTEMAS DE ACCESIBILIDAD DE CORTA DISTANCIA
- CONEXIONES
- RECOMENDACIONES PARA DESARROLLO DEL SUELO URBANO
- CARRIL BICI
- Estación soterrada
- Estación en superficie
- Límite municipal
- Límite comarcal



TÍTULO: **PLAN TERRITORIAL ESPECIAL DE ORDENACIÓN DE INFRAESTRUCTURAS DEL TREN DEL SUR. APROBACIÓN DEFINITIVA - MEMORIA DE ORDENACIÓN**

CONSULTOR: **ineco**

ESCALA ORIGINAL A3  
1:15.000  
0 150 300 Metros  
NUMÉRICA GRÁFICA

FECHA  
JULIO 2013

Nº DE PLANO  
2.5  
HOJA 12 DE 19

TÍTULO DE PLANO:  
**PROPUESTAS DE INTERVENCIÓN**